

Рыбоводный участок «Астория», ерик Телячий
Икрянинский район





Схема
месторасположения рыбоводного участка
"Озеро Ашикуль - Ашилике"
(Наримановский район)



1

2

4

3

Ильмень Ашикуль - Ашилике

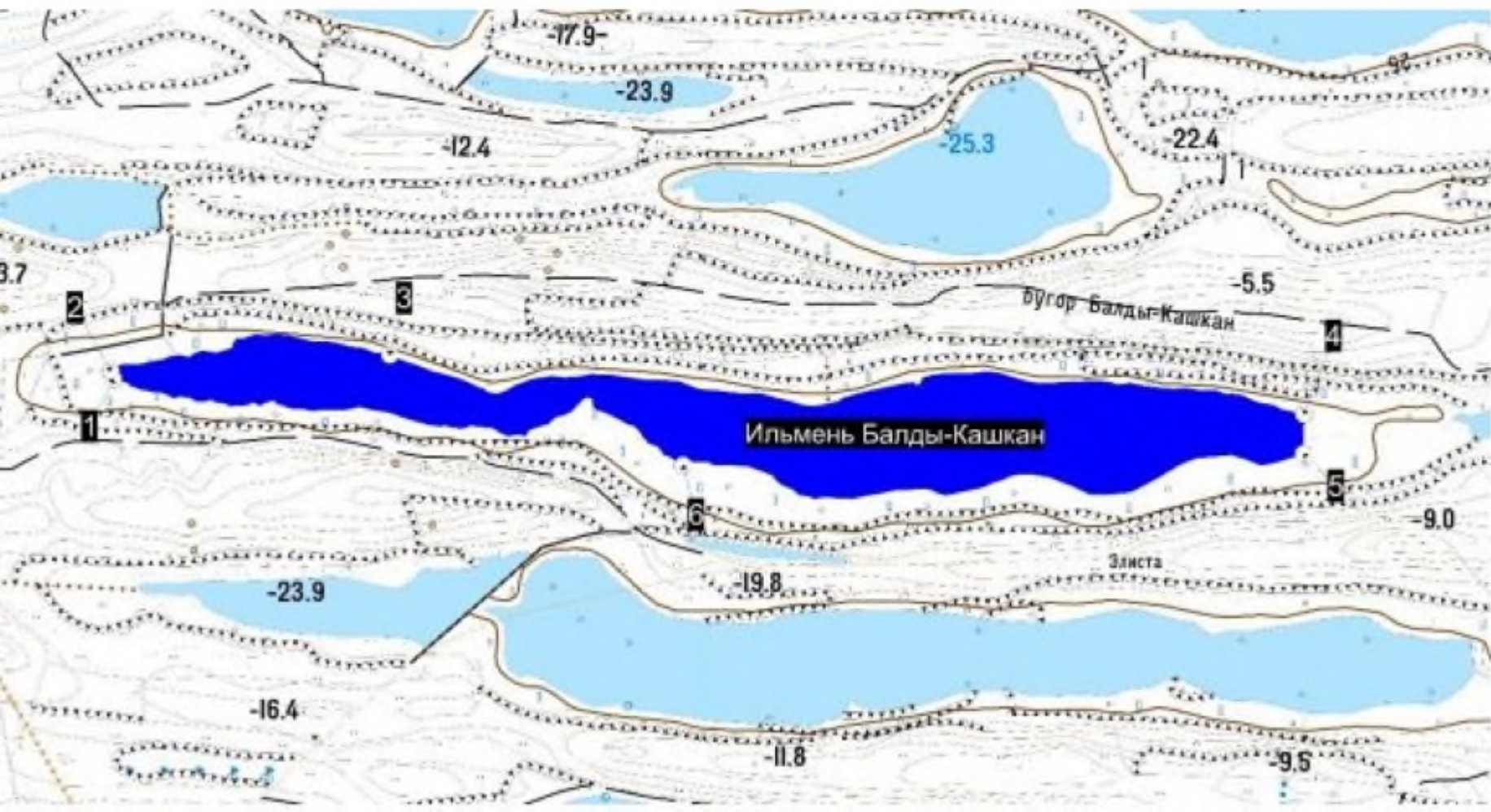
Ильмень Камышовый

Ильмень Камысовый

Ильмень Чистый

Ильмень Яга-Обыл-Орлы

Схема (топокарта масштаба 1:25000)
местоположения рыбоводного участка
«Балды-Кашкан» (Наримановский район)



Рыбоводный участок «Бальчикта» ильмень Бальчикта
Лиманский район



Схема (топокарта масштаба 1:25000)
местоположения рыбоводного участка
«Басаргский» (Красноярский район)

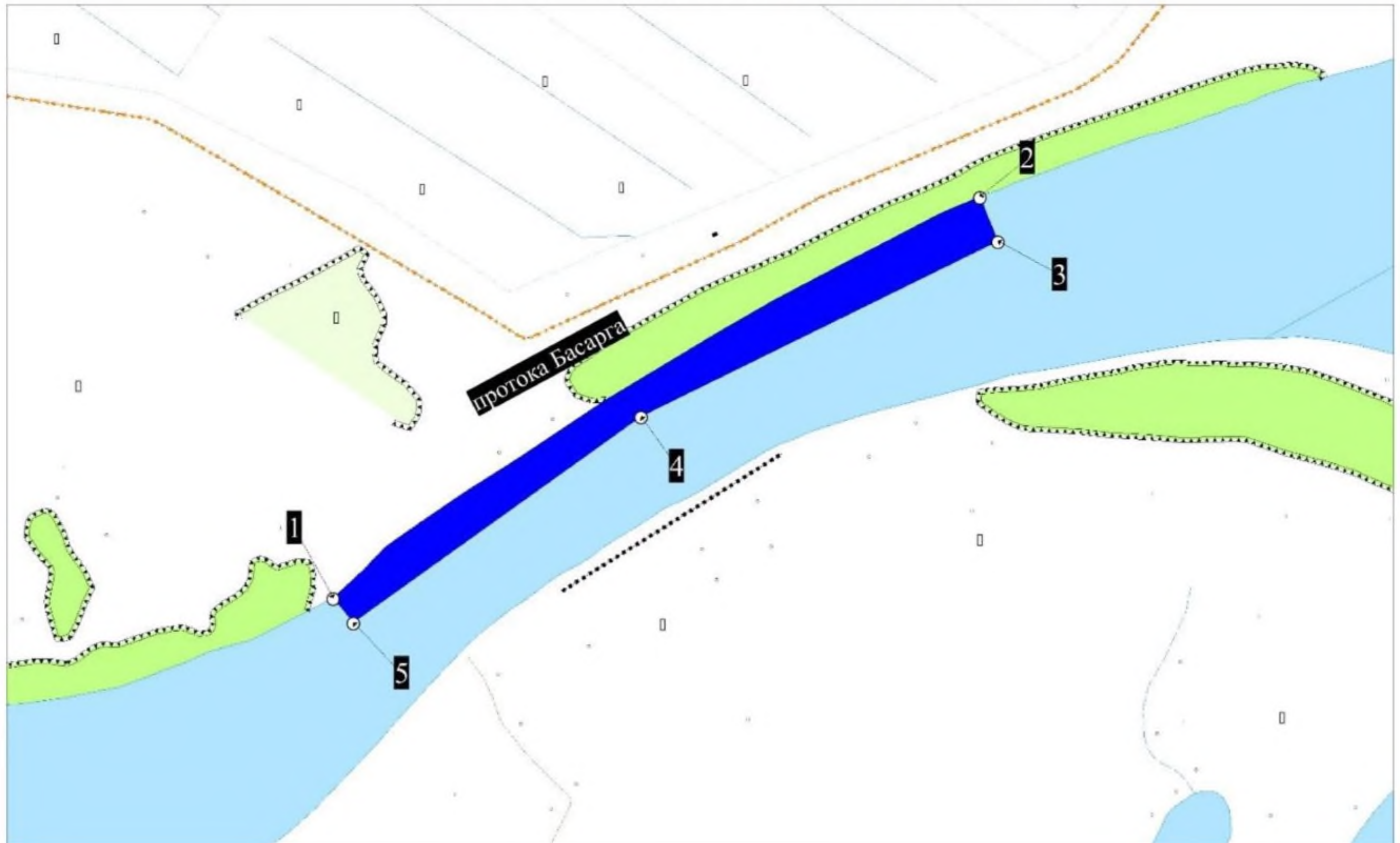


Схема (топокарта масштаба 1:25000)
местоположения рыбоводного участка
«Бекетовский» (*Икрянинский район*)

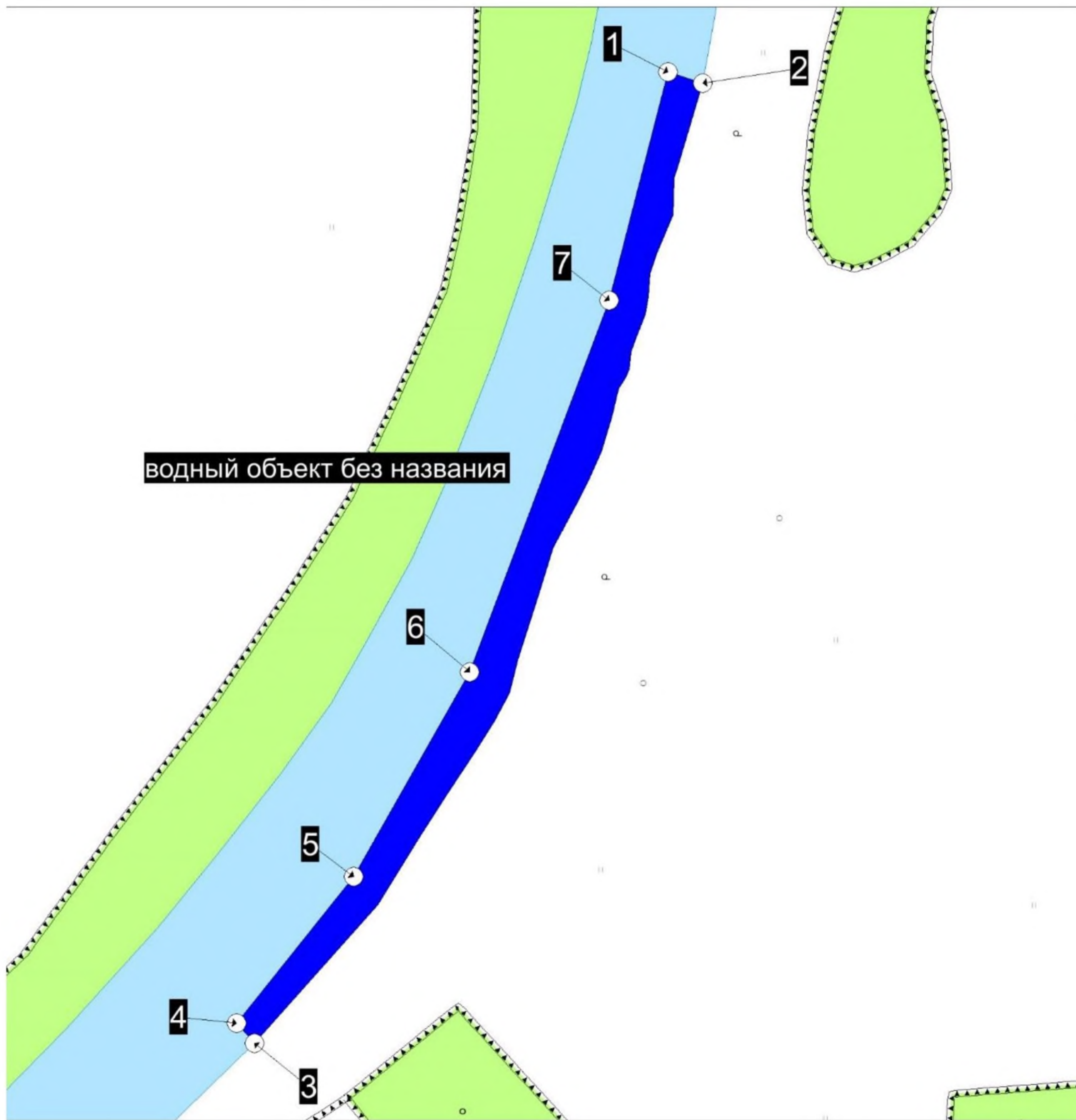


Схема (топокарта масштаба 1:25000)
местоположения рыбоводного участка
«Бело-Ильменьский» (Красноярский район)

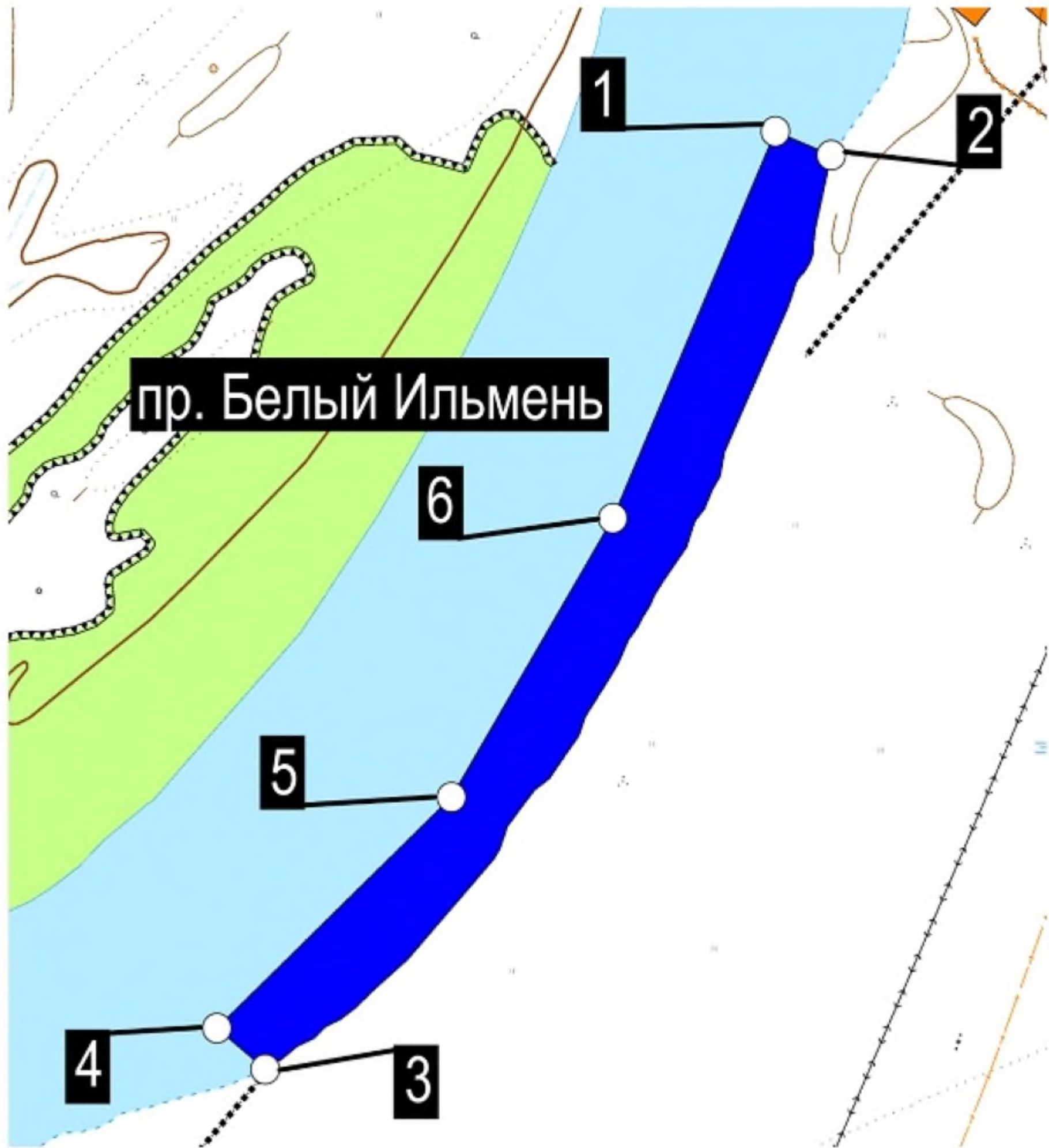
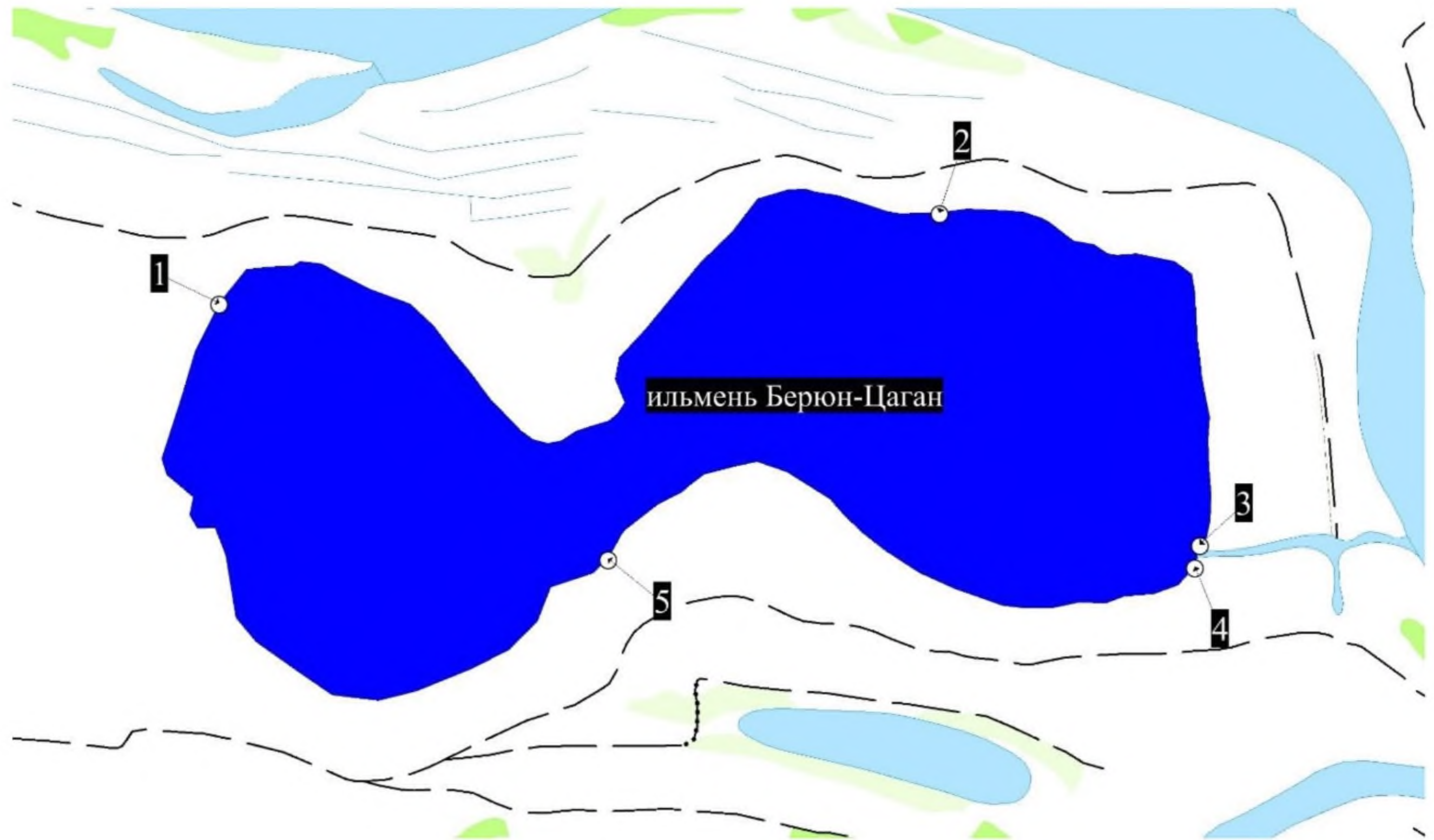


Схема (топокарта масштаба 1:25000)
местоположения рыбоводного участка
«Берекетский» (Красноярский район)



Схема (топокарта масштаба 1:25000)
местоположения рыбоводного участка
«Берюн-Цаган» (Лиманский район)



С



Схема
месторасположения рыбоводного участка
"Бирюнь-Цаган" (озеро, включая оз. Чунча)



М 1:25000

Схему выполнил _____ Мусаев Р.И.

---СХЕМА---

месторасположения рыбоводного участка

Бодяжский (Икрянинский район)



Рыбоводный участок «Боентук» ильмень Боентук
Лиманский район

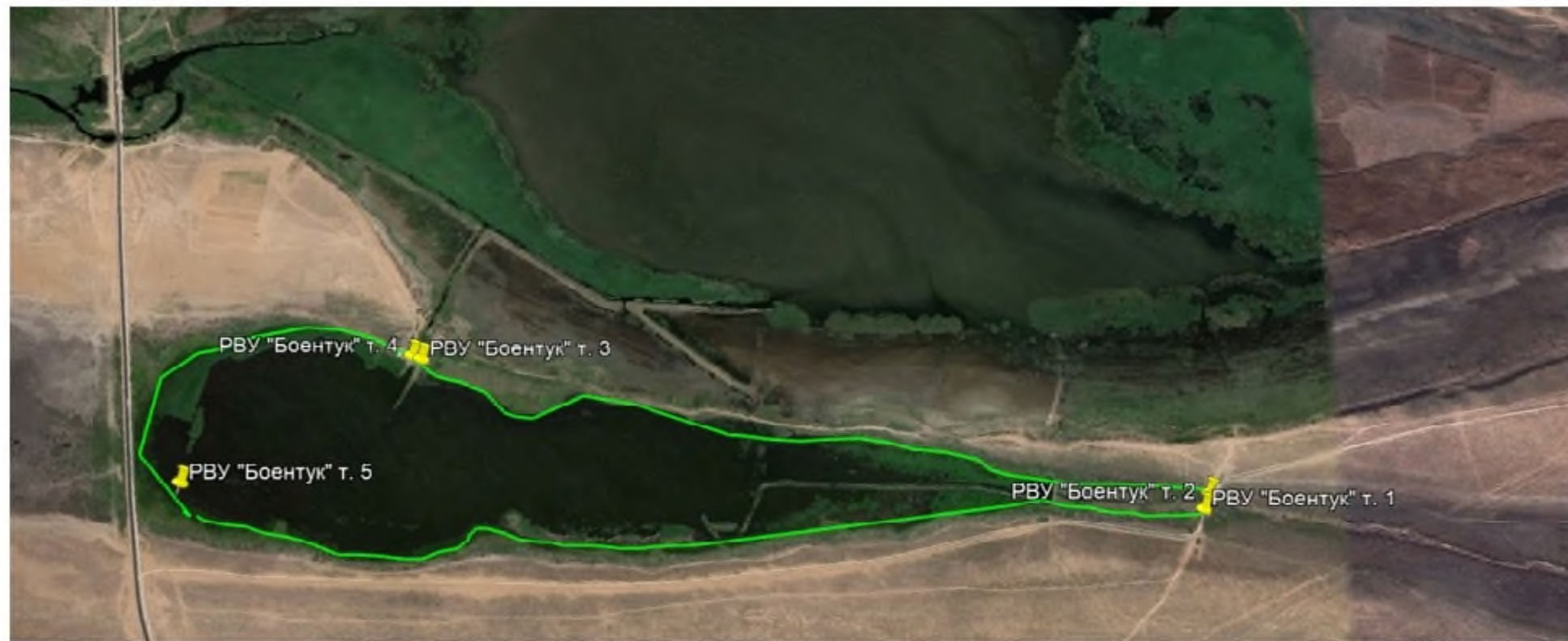


Схема (топокарта масштаба 1:25000)
местоположения рыбоводного участка
«Болда» (Приволжский район)

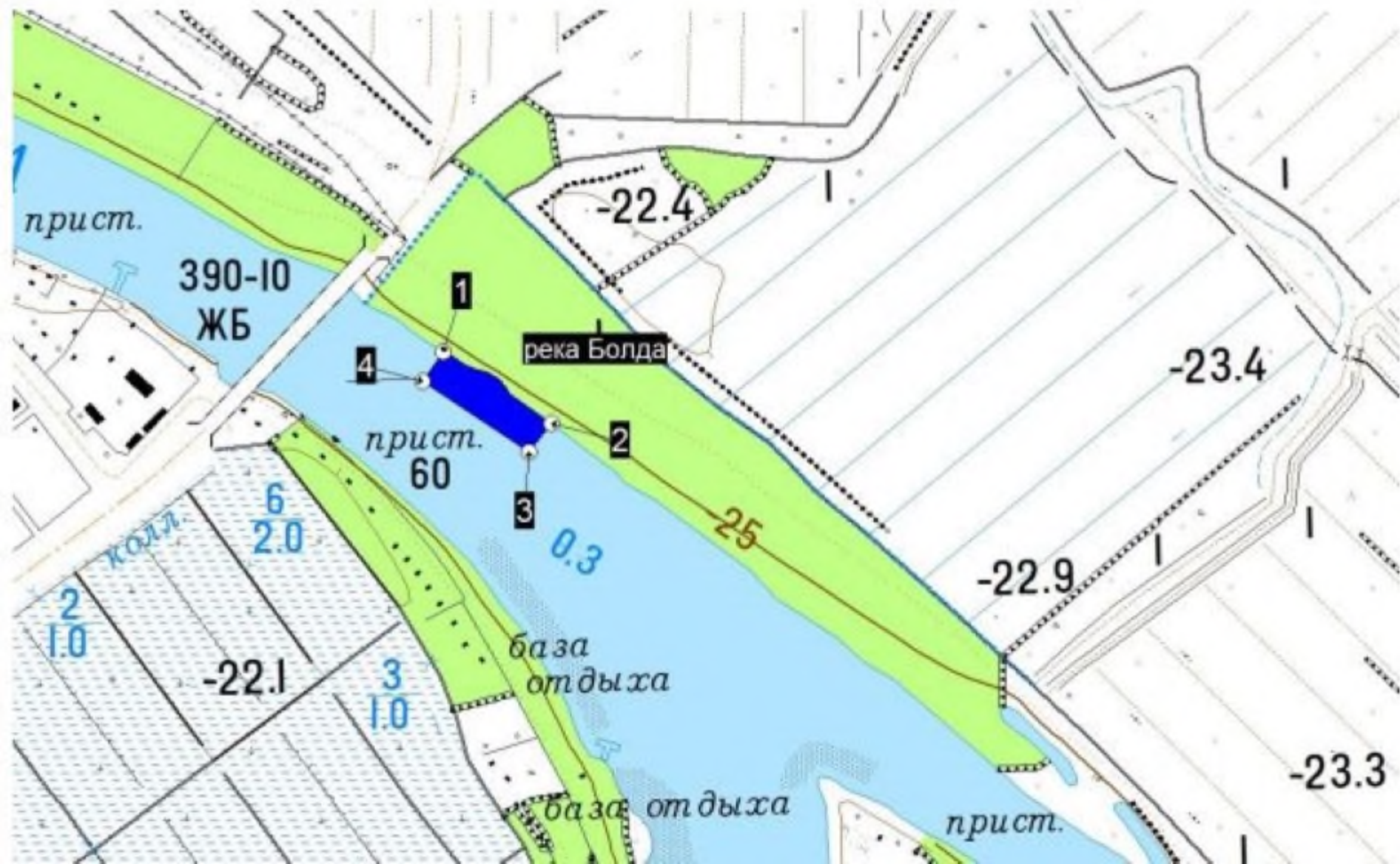


Схема (топокарта масштаба 1:25000)
местоположения рыбоводного участка
«Болдинский 2» (Приволжский район)

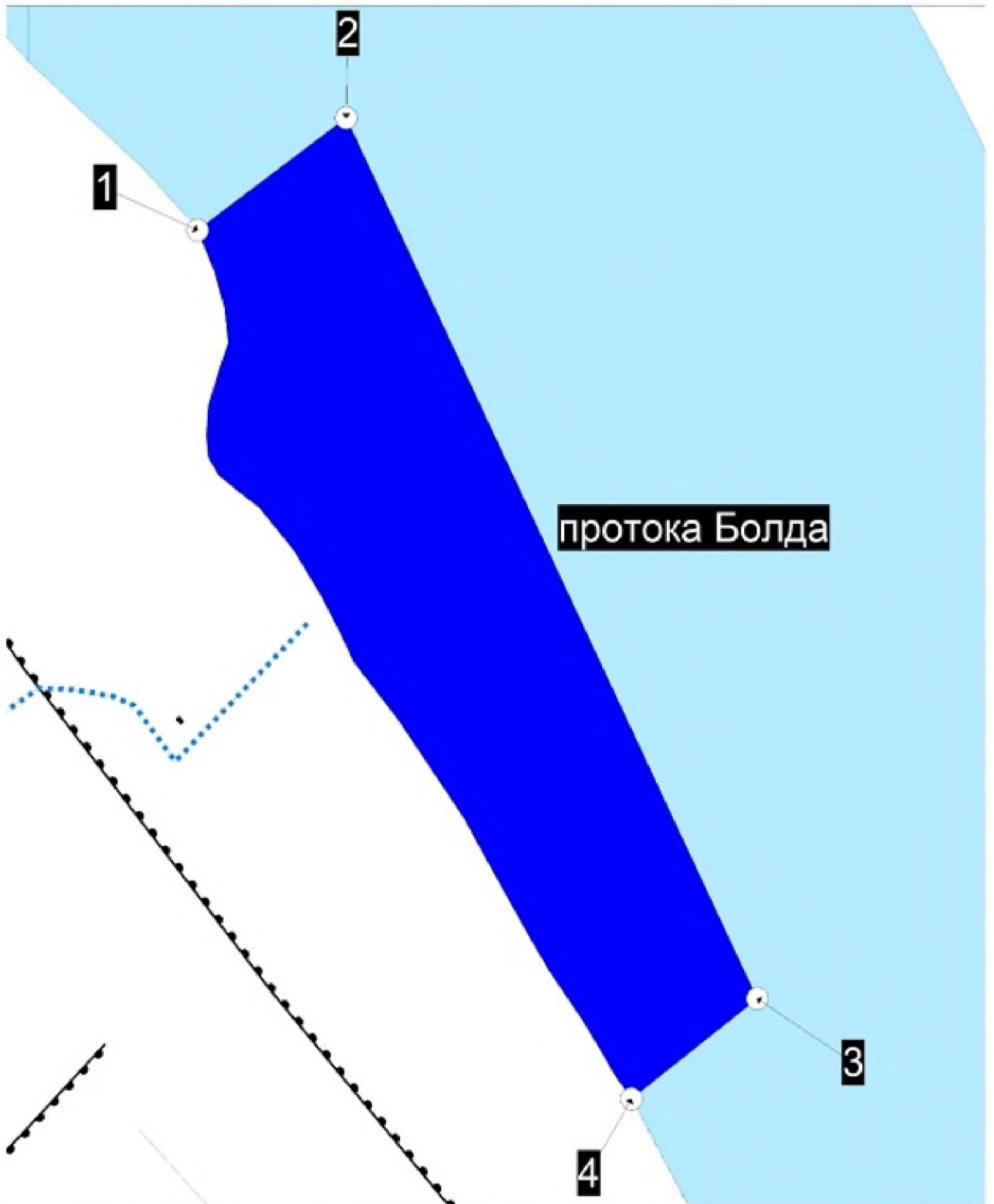


Схема (топокарта масштаба 1:25000)
местоположения рыбоводного участка
«Болдинский 3» (Приволжский район)

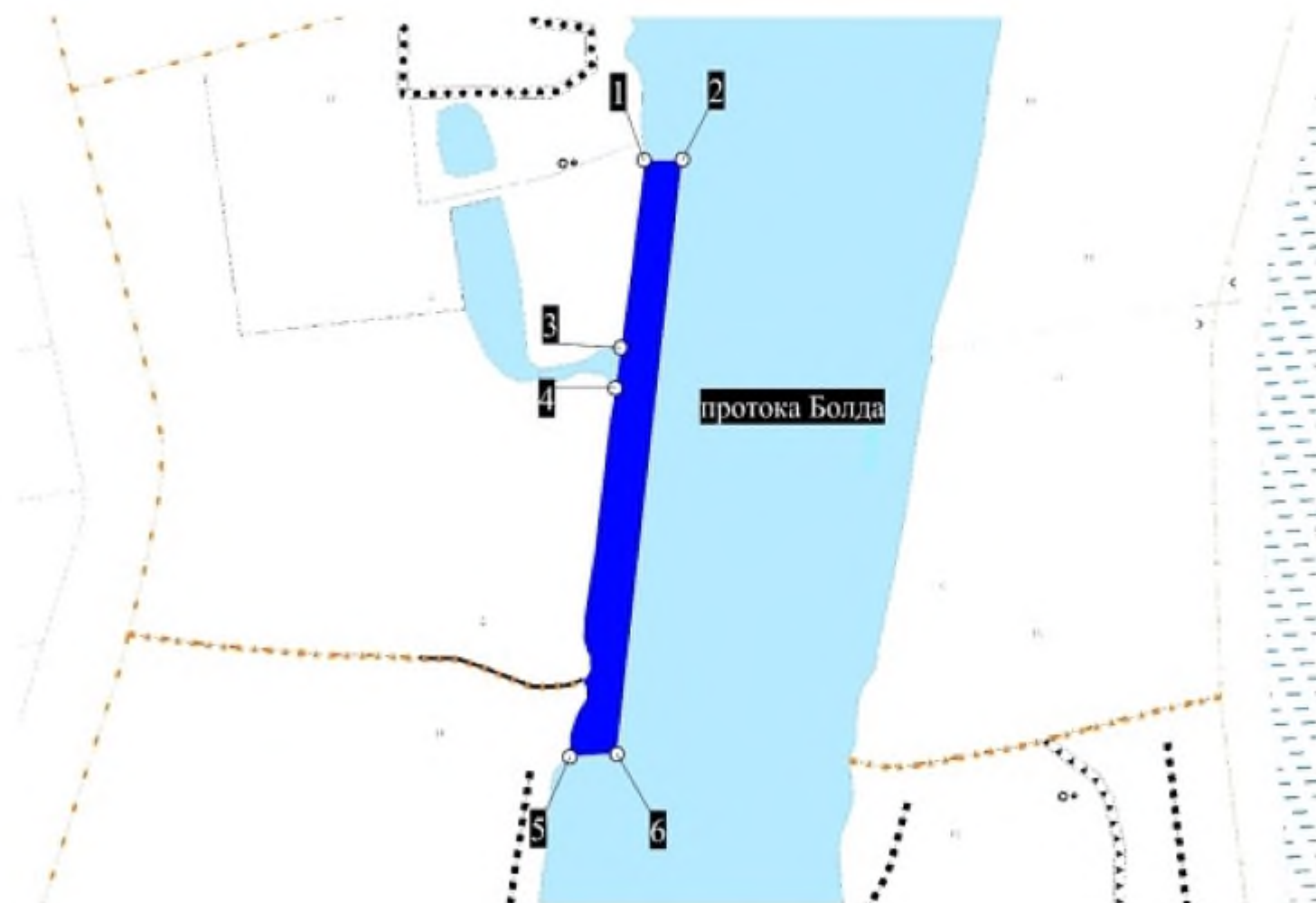


Схема (топокарта масштаба 1:25000)
местоположения рыбоводного участка
«Болдинский 4» (Приволжский район)

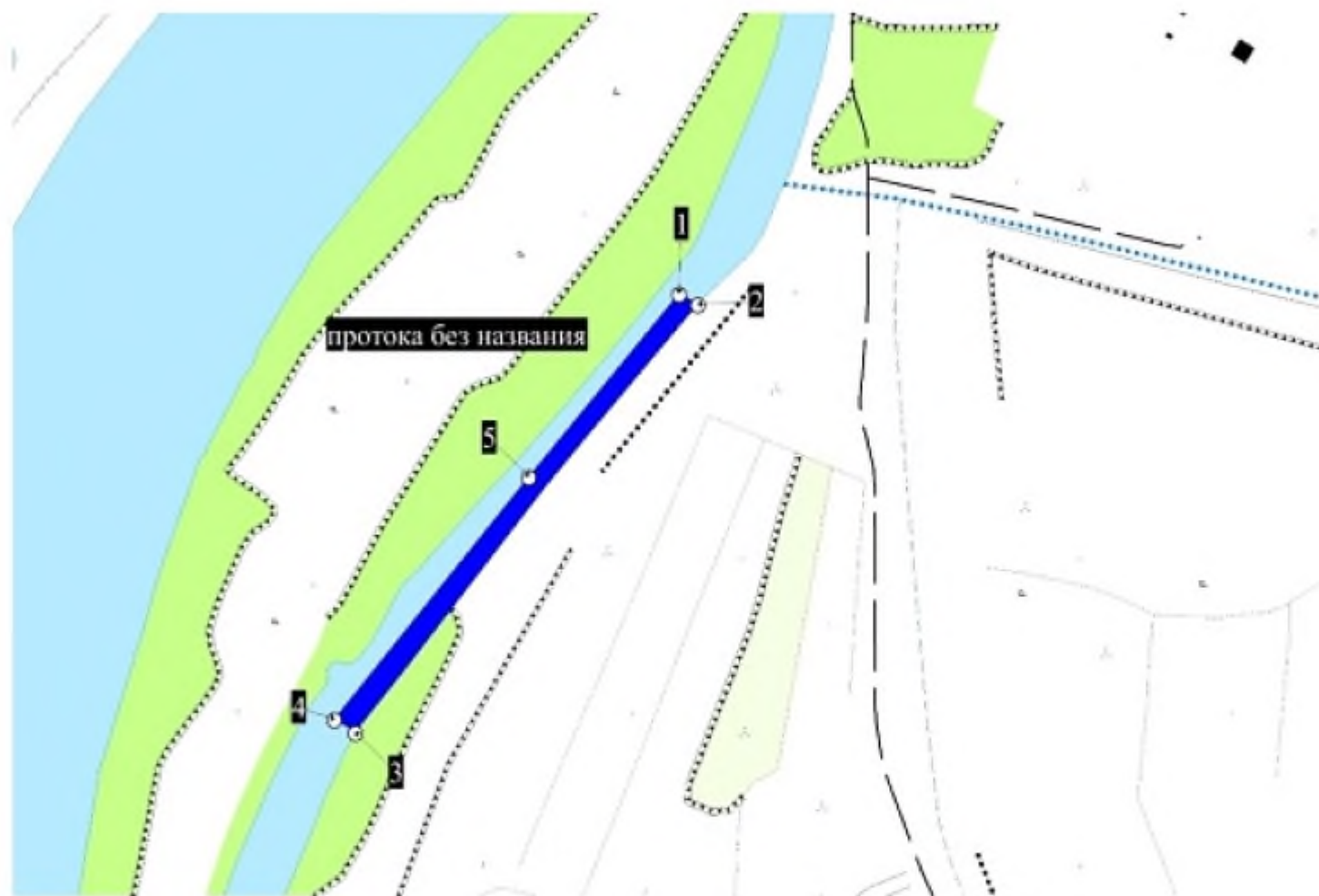


Схема (топокарта масштаба 1:25000)
местоположения рыбоводного участка
«Болдинский 5» (Приволжский район)

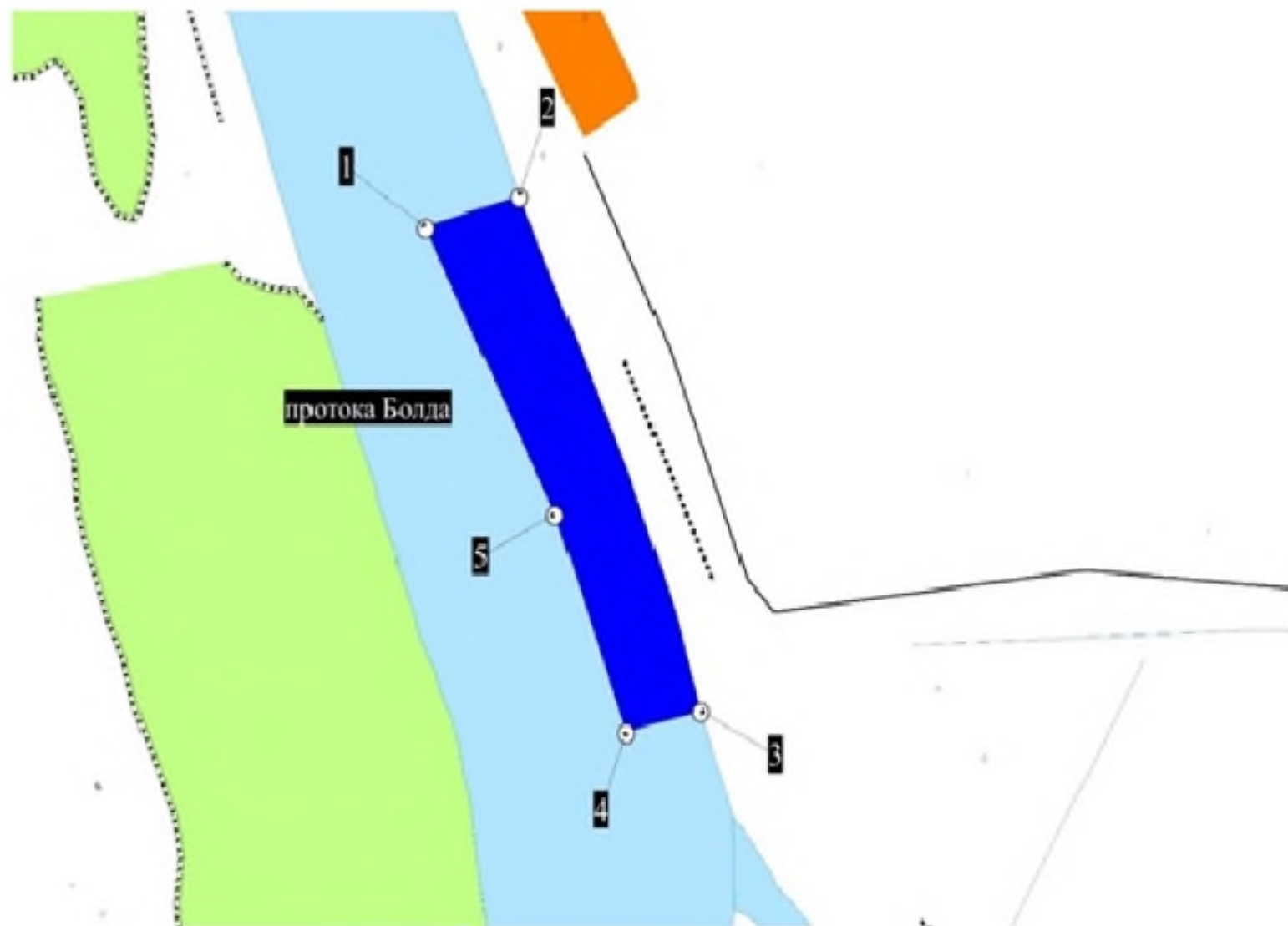


Схема (космокарта масштаба 1:10000)
местоположения рыбоводного участка
«Болдинский 6» (Приволжский район)

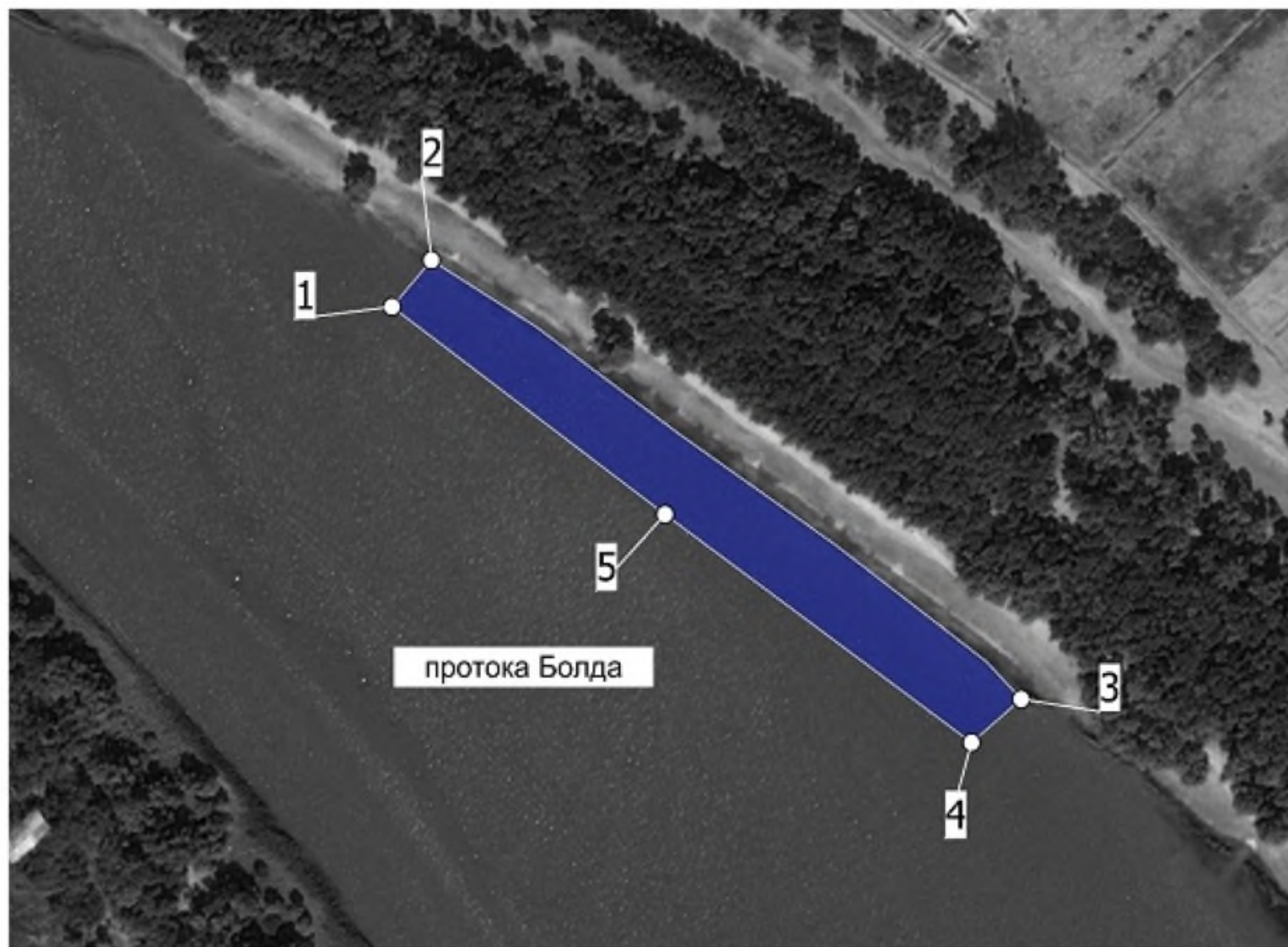


Схема (топокарта масштаба 1:25000)
местоположения рыбоводного участка
«Болдинский 7» (Приволжский район)

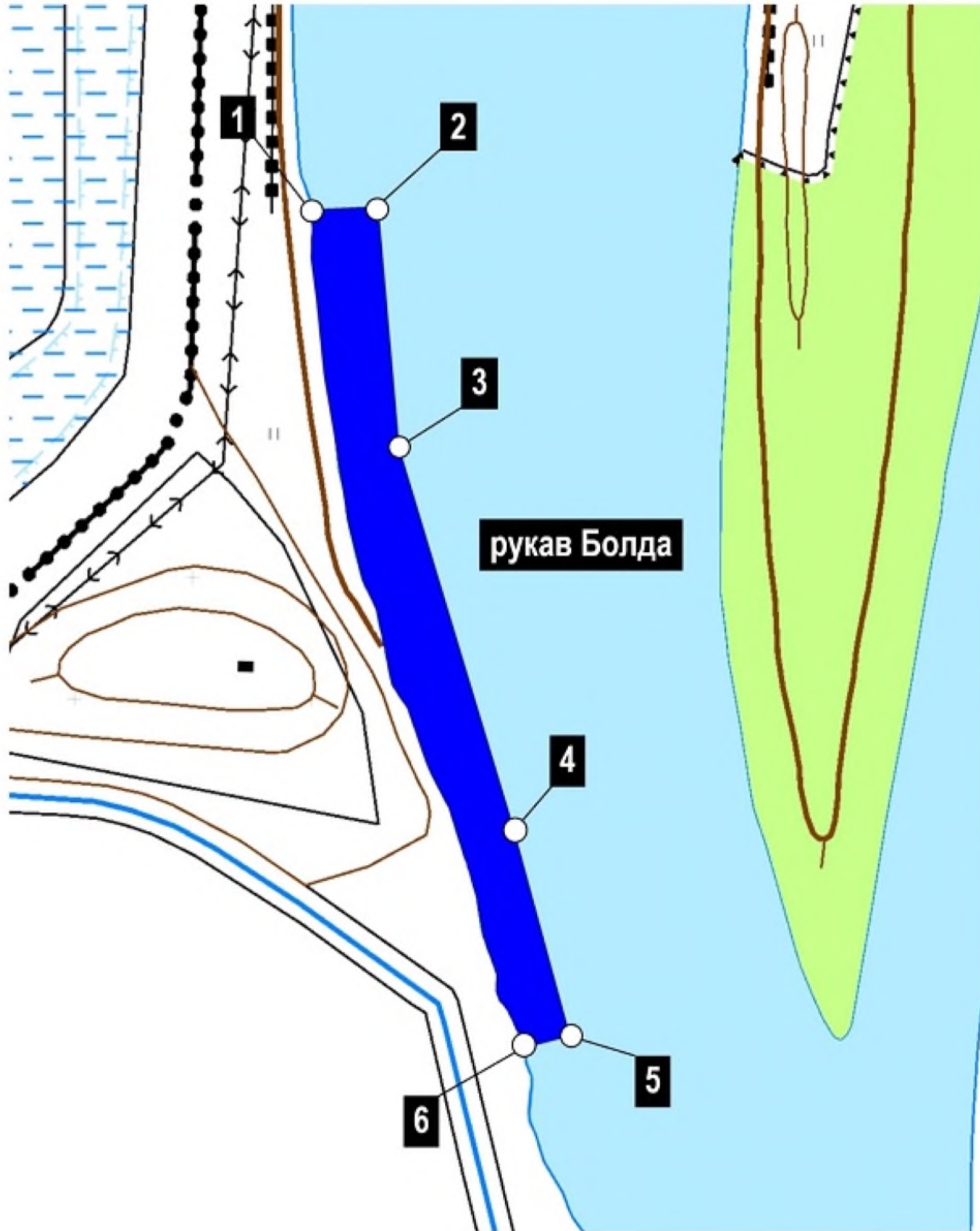


Схема (топокарта масштаба 1:25000)
местоположения рыбоводного участка
«Болдинский 8» (Приволжский район)

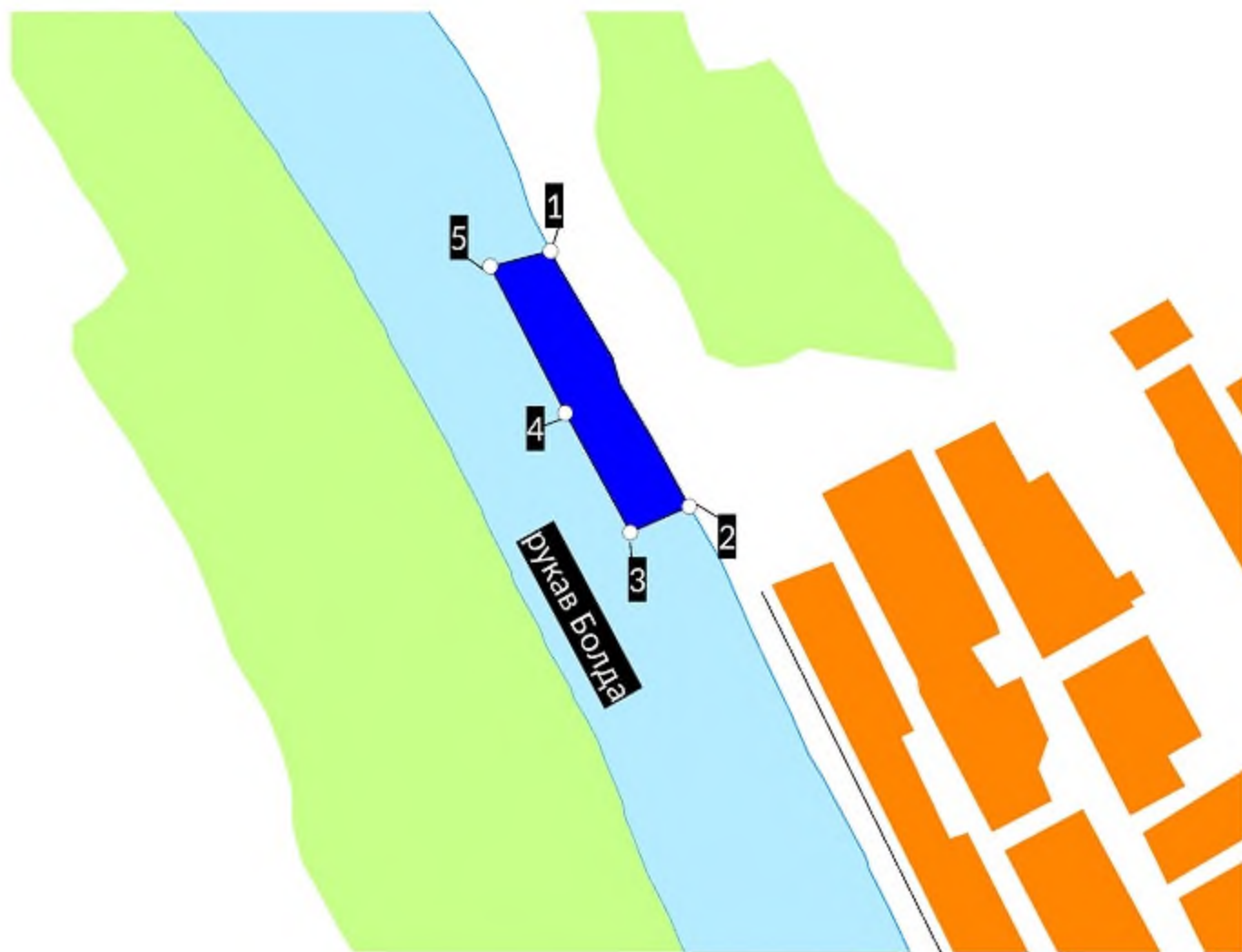


Схема (топокарта масштаба 1:25000)
местоположения рыбоводного участка
«Балдинский 9» (Приволжский район)

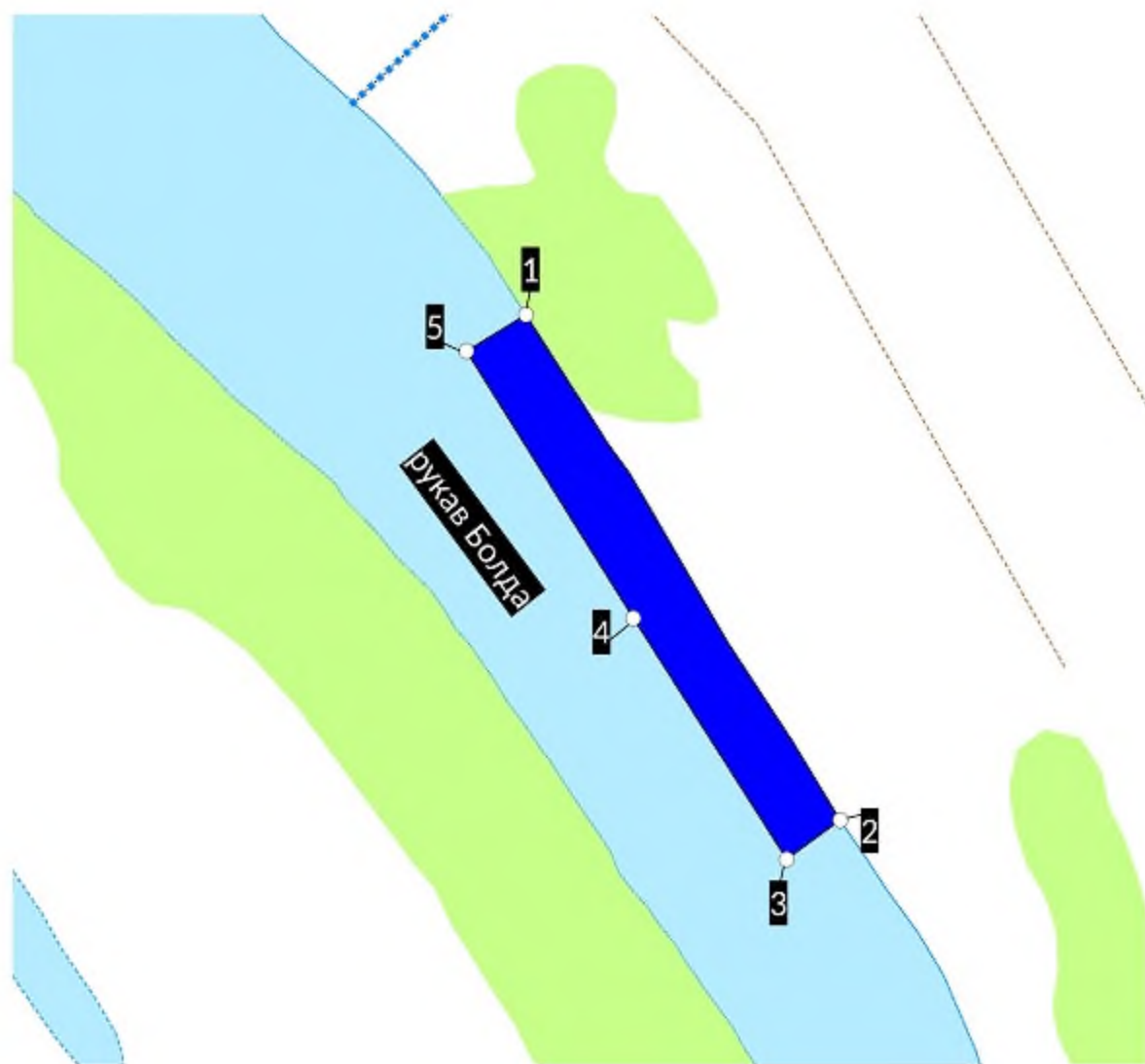


Схема (топокарта масштаба 1:25000)
местоположения рыбоводного участка
«Болдинский 10» (Приволжский район)

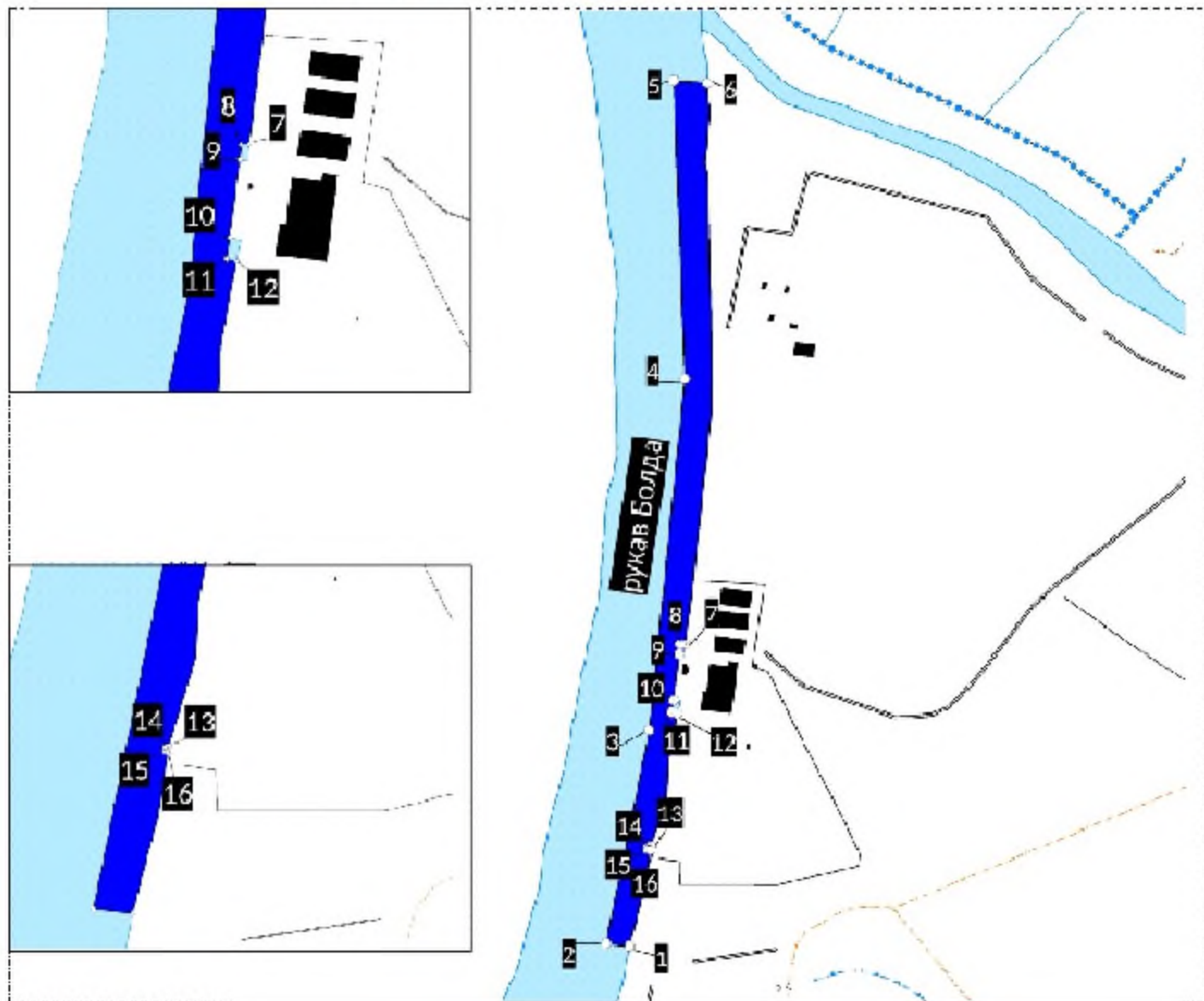
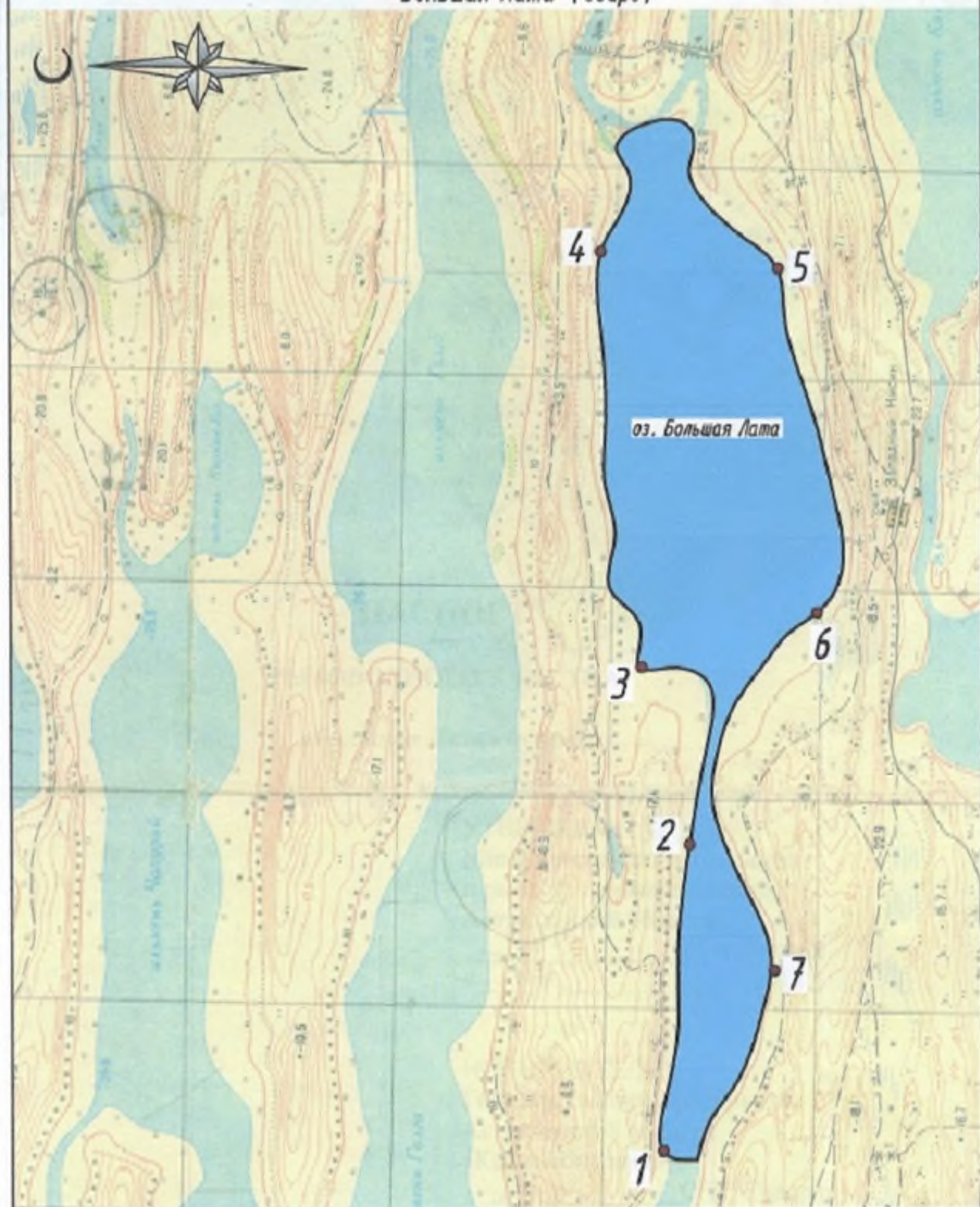


Схема
месторасположения рыбоводного участка
Большая Лата (озеро)



М 1:25000

Схему выполнил

Мусаев Р.И.

---СХЕМА.....

месторасположения рыбоводного участка:
Большой Нищанский (Икрянинский район)





Схема
месторасположения рыбоводного участка
"Большой Руснур"
(Лиманский район)



Схему выполнил _____ Дука И.С.

Рыбоводный участок «Большой Таргун» ильмень Большой Таргун
Лиманский район



---СХЕМА---

месторасположения рыбоводного участка: ¶

Большой Цацынский (Лиманский район)

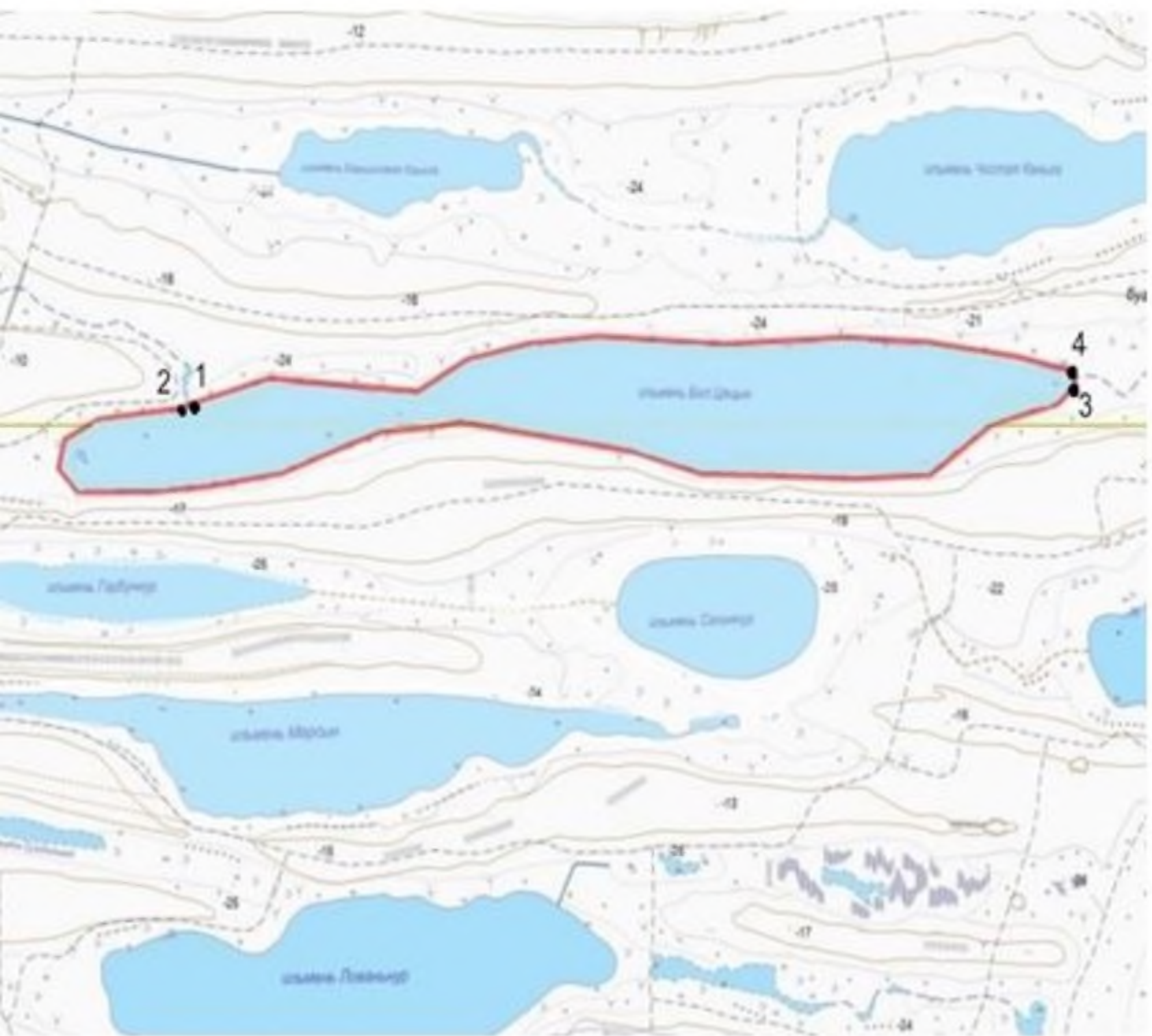


Схема (топокарта масштаба 1:25000)
местоположения рыбоводного участка
«Бороздинский 2» (Лиманский район)

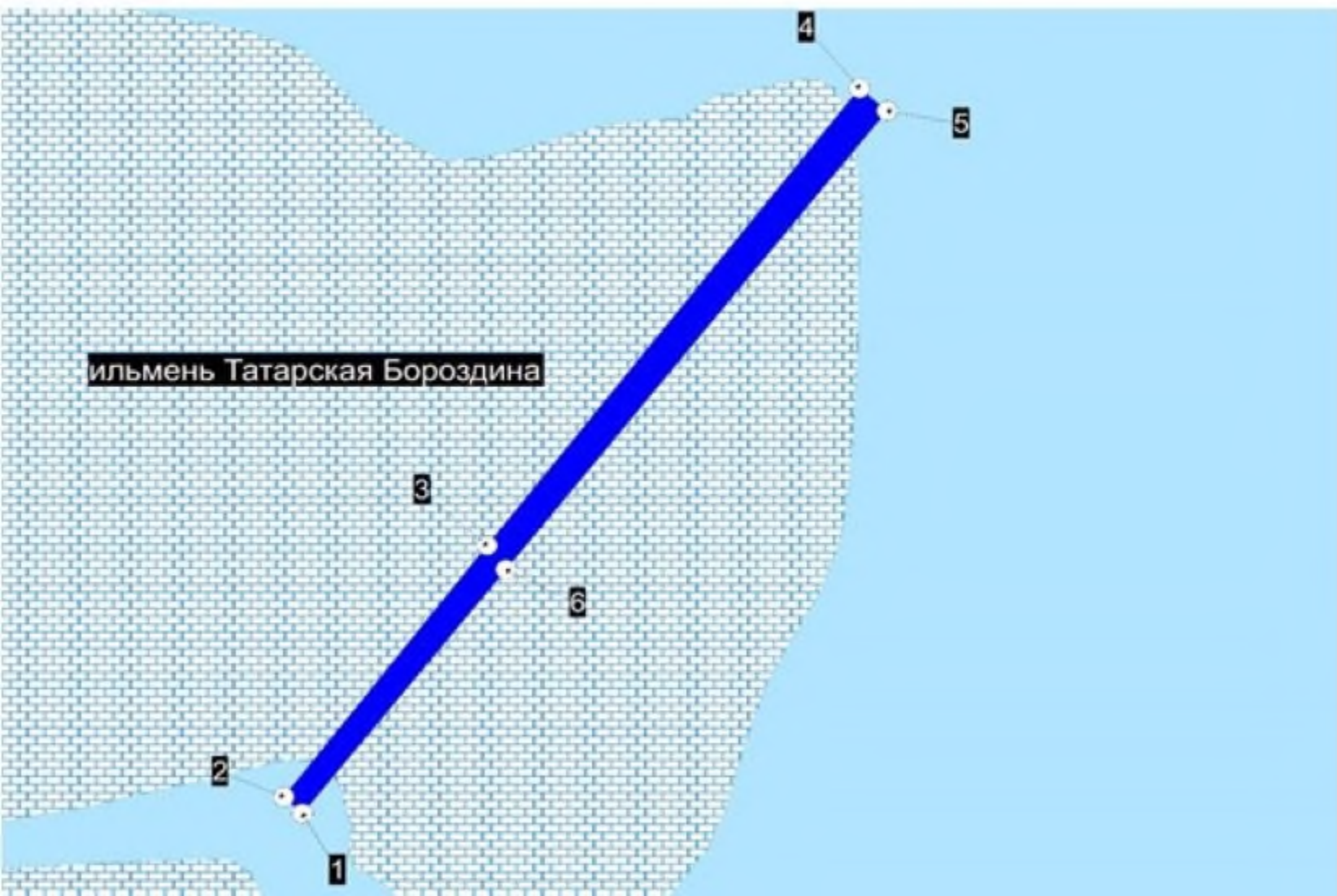
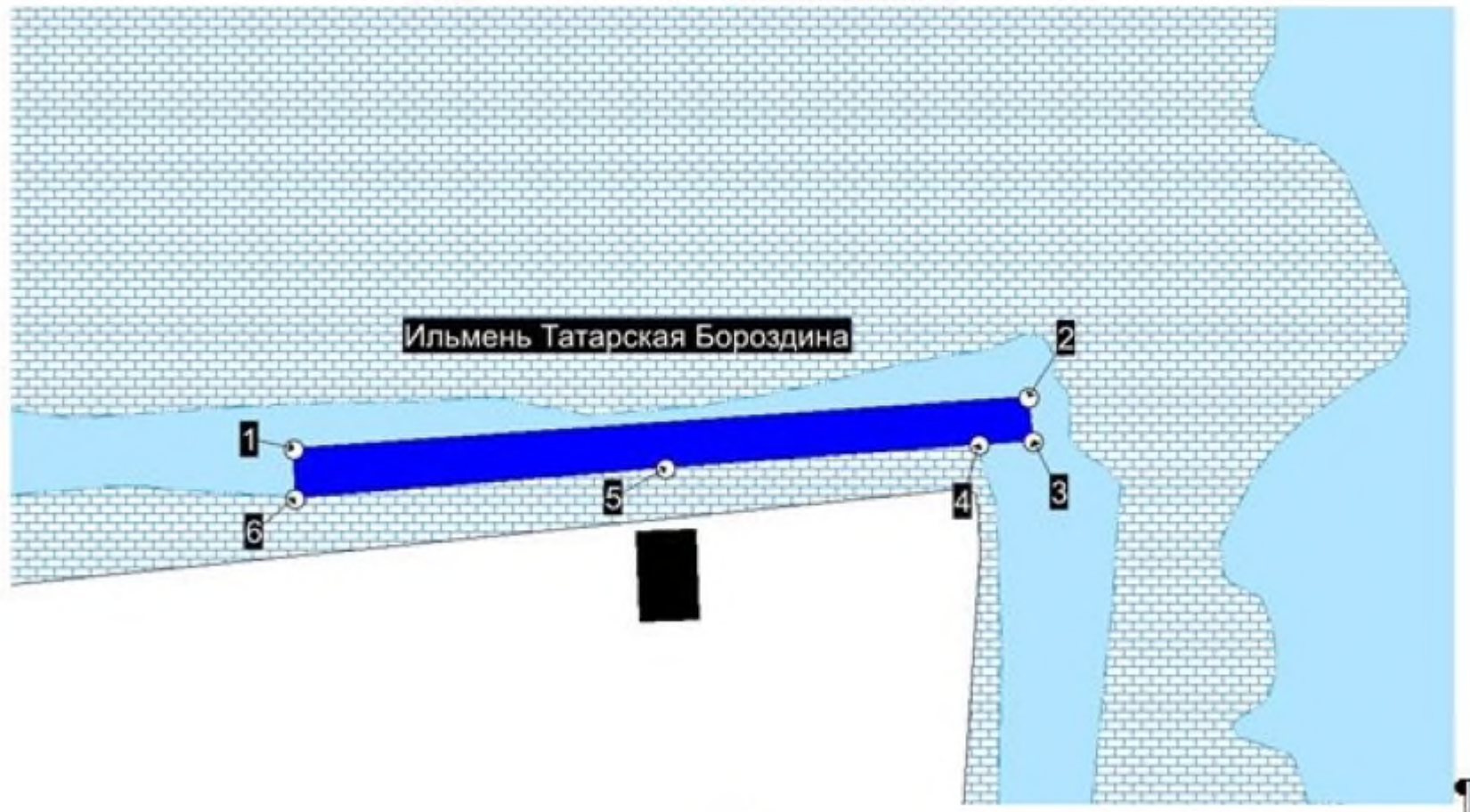


Схема (топокарта масштаб 1:25000)
местоположения рыбоводного участка
«Бороздинский» (Лиманский район)



С


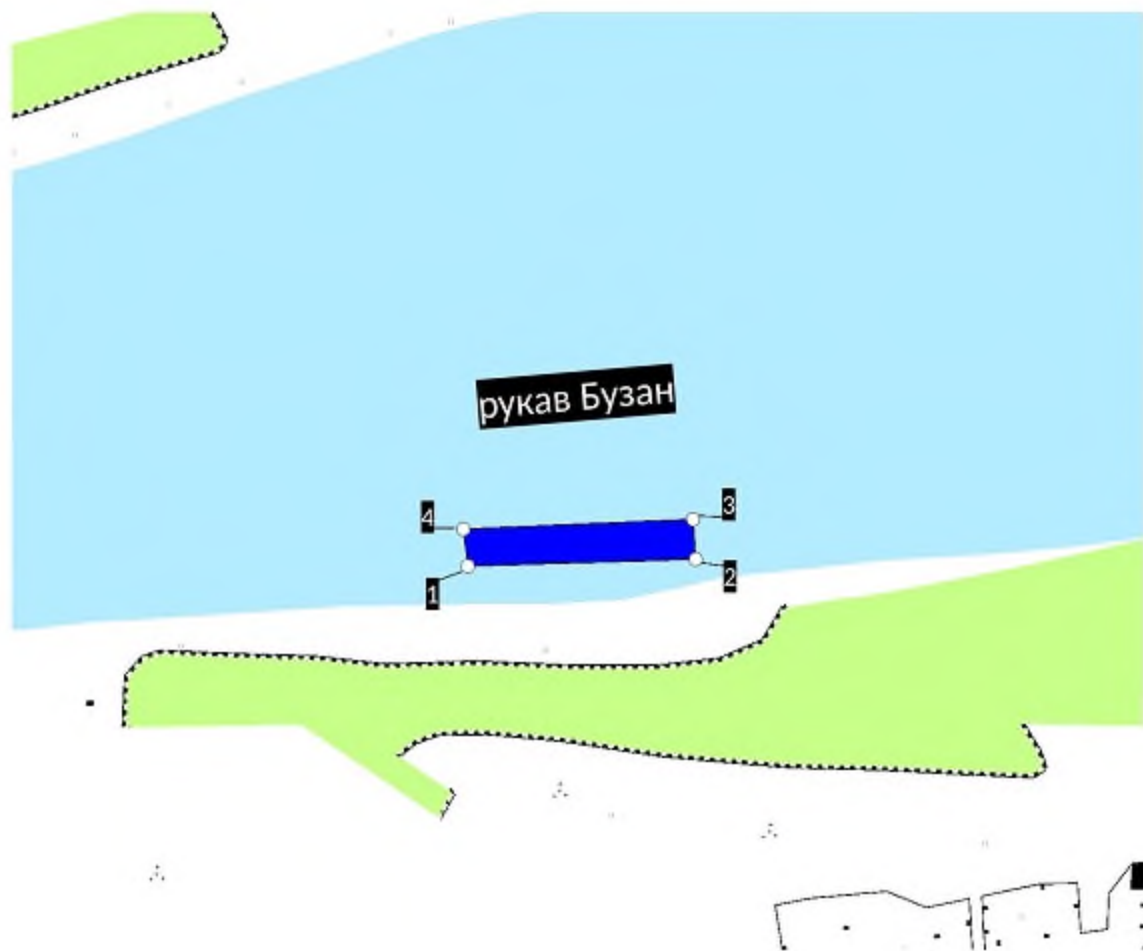


Схема
месторасположения рыбоводного участка
"Бочкаревский"
(Лиманский район)



Схему выполнил _____ Дука И.С.

Схема (топокарта масштаба 1:25000)
местоположения рыбоводного участка
«Бузанский 2» (Володарский район)



Рыбоводный участок «Бурата» ильмень Бурата
Икрянинский район



---СХЕМА.....

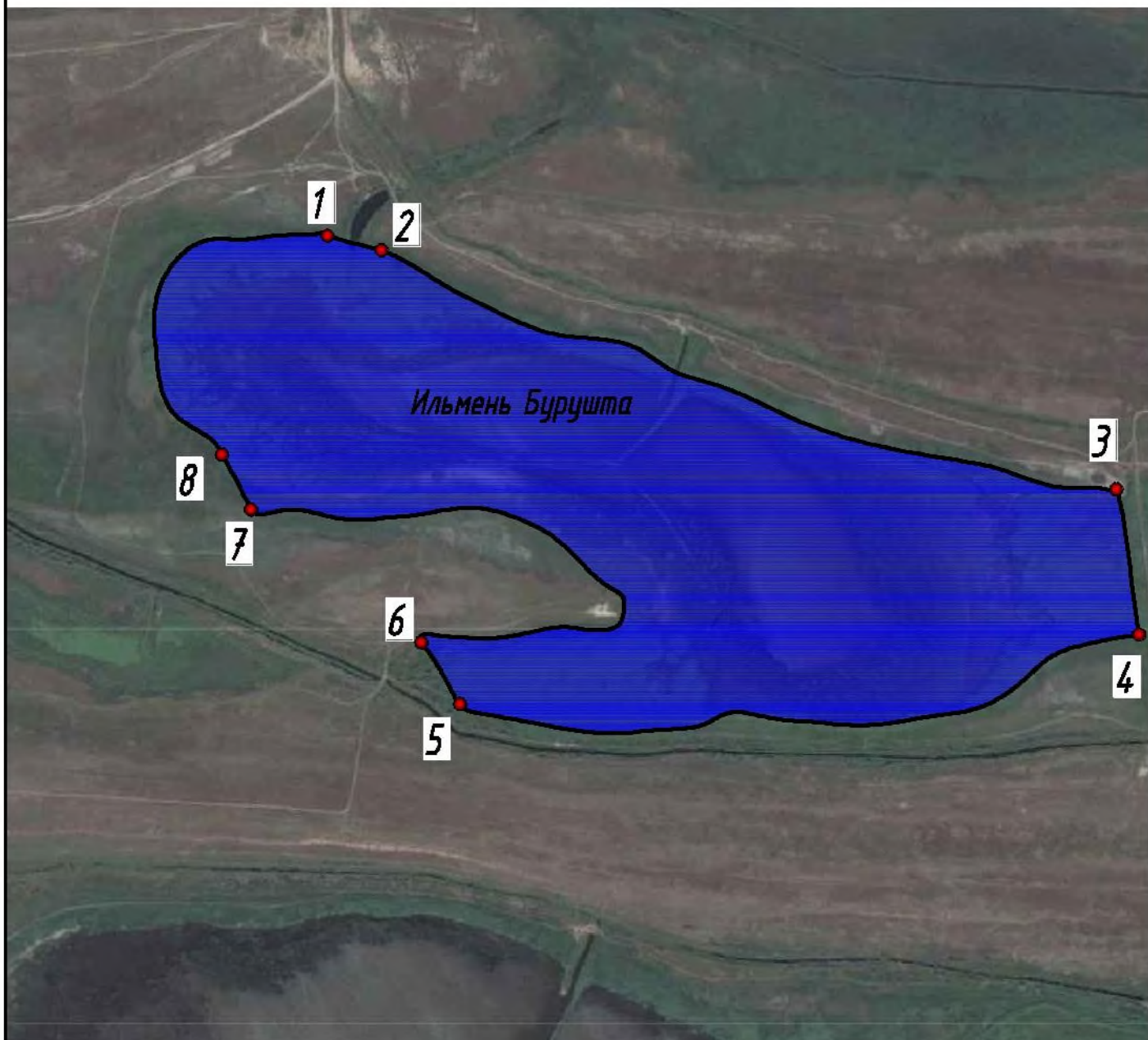
месторасположения рыбоводного участка

Буратанский (Наримановский район)





Схема
месторасположения рыбоводного участка
"Бурушта"
(Лиманский район)



Схему выполнил _____ Дука И.С.

Схема (топокарта масштаба 1:25000)
местоположения рыбоводного участка
«Бушиминский 4» (Приволжский район)

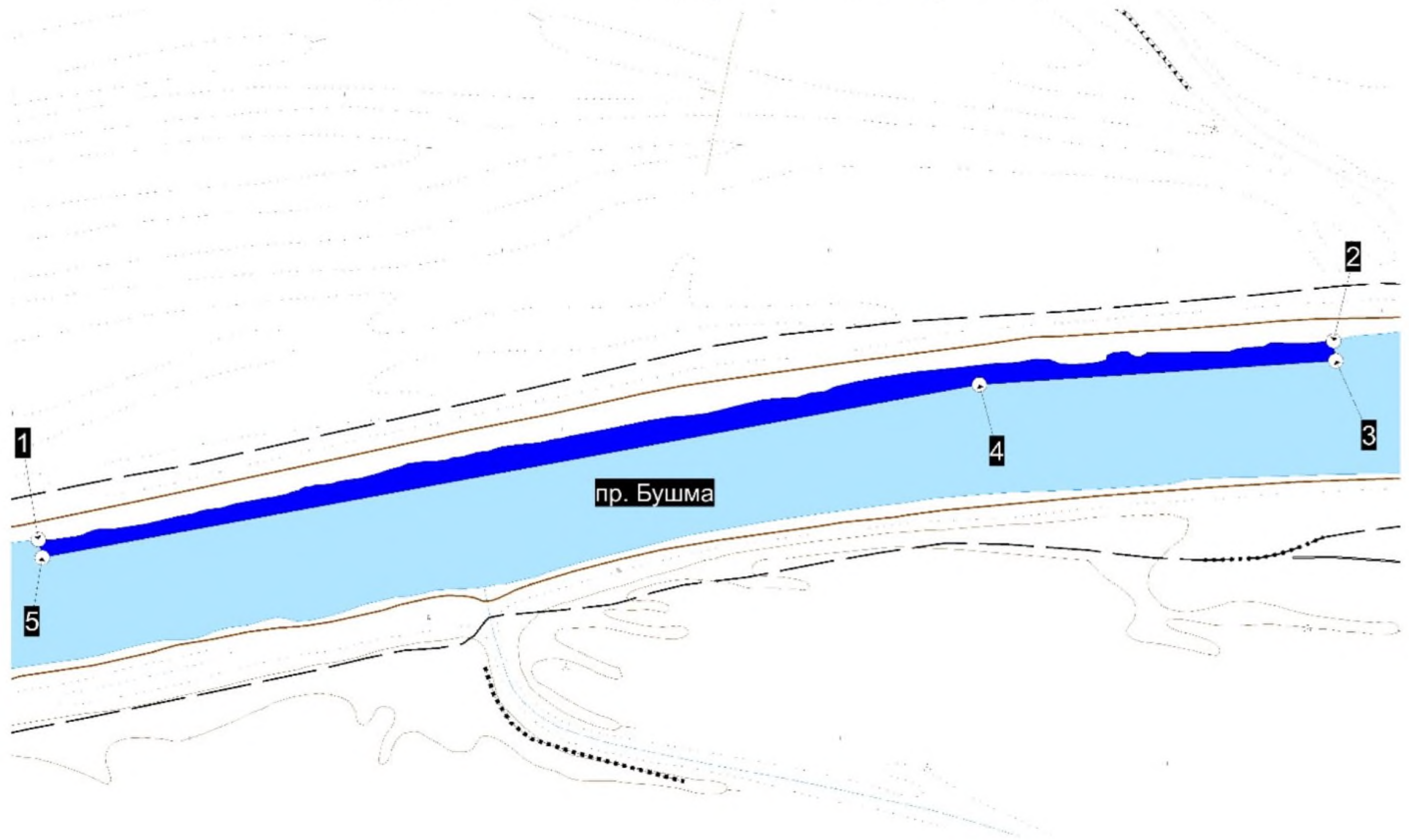


Схема (топокарта масштаба 1:25000)
местоположения рыбоводного участка
«Бушминский 5» (Икрянинский район)

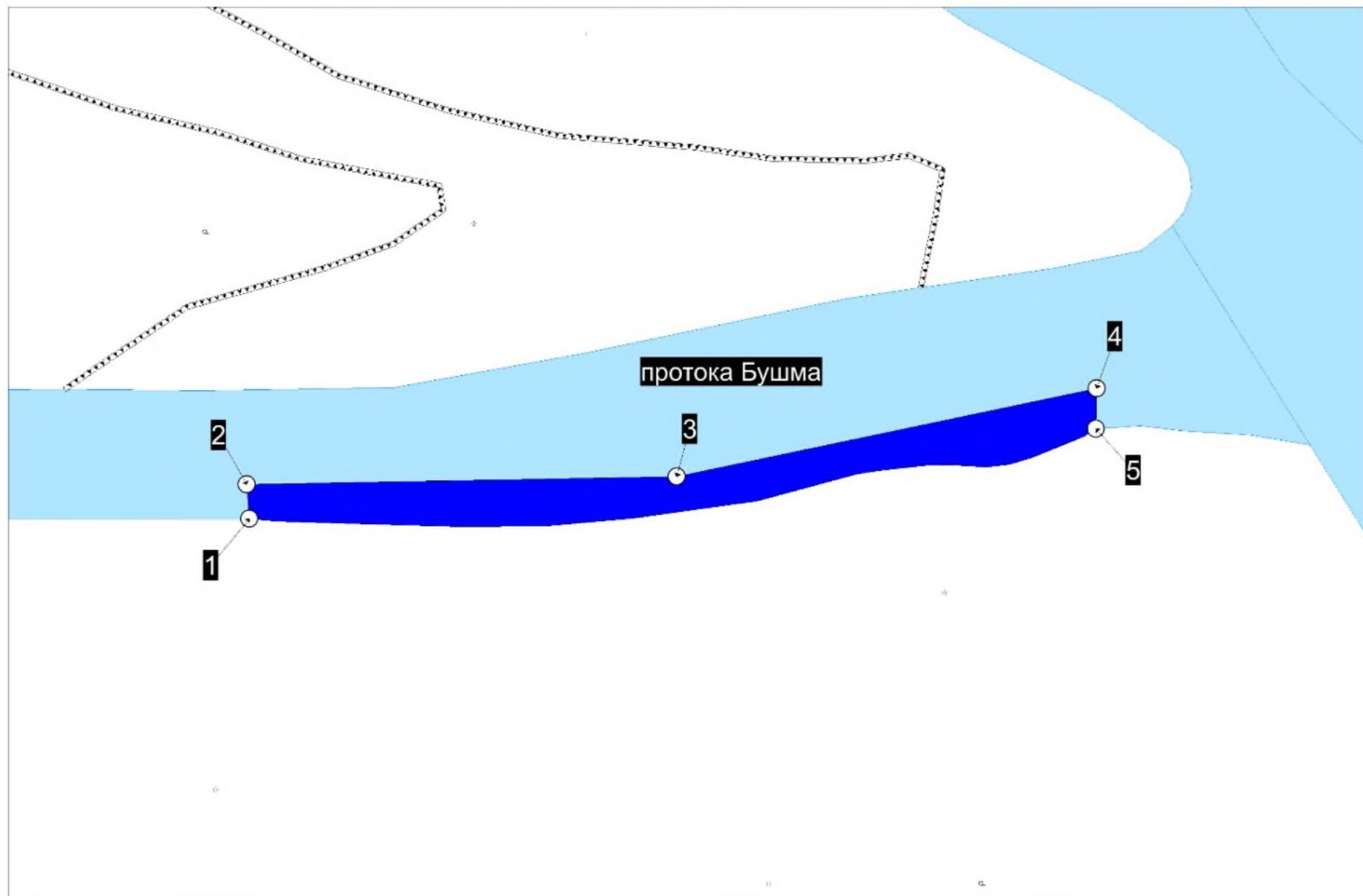


Схема (топокарта масштаба 1:25000)
местоположения рыбоводного участка
«Волжский 2» (Камызякский район)

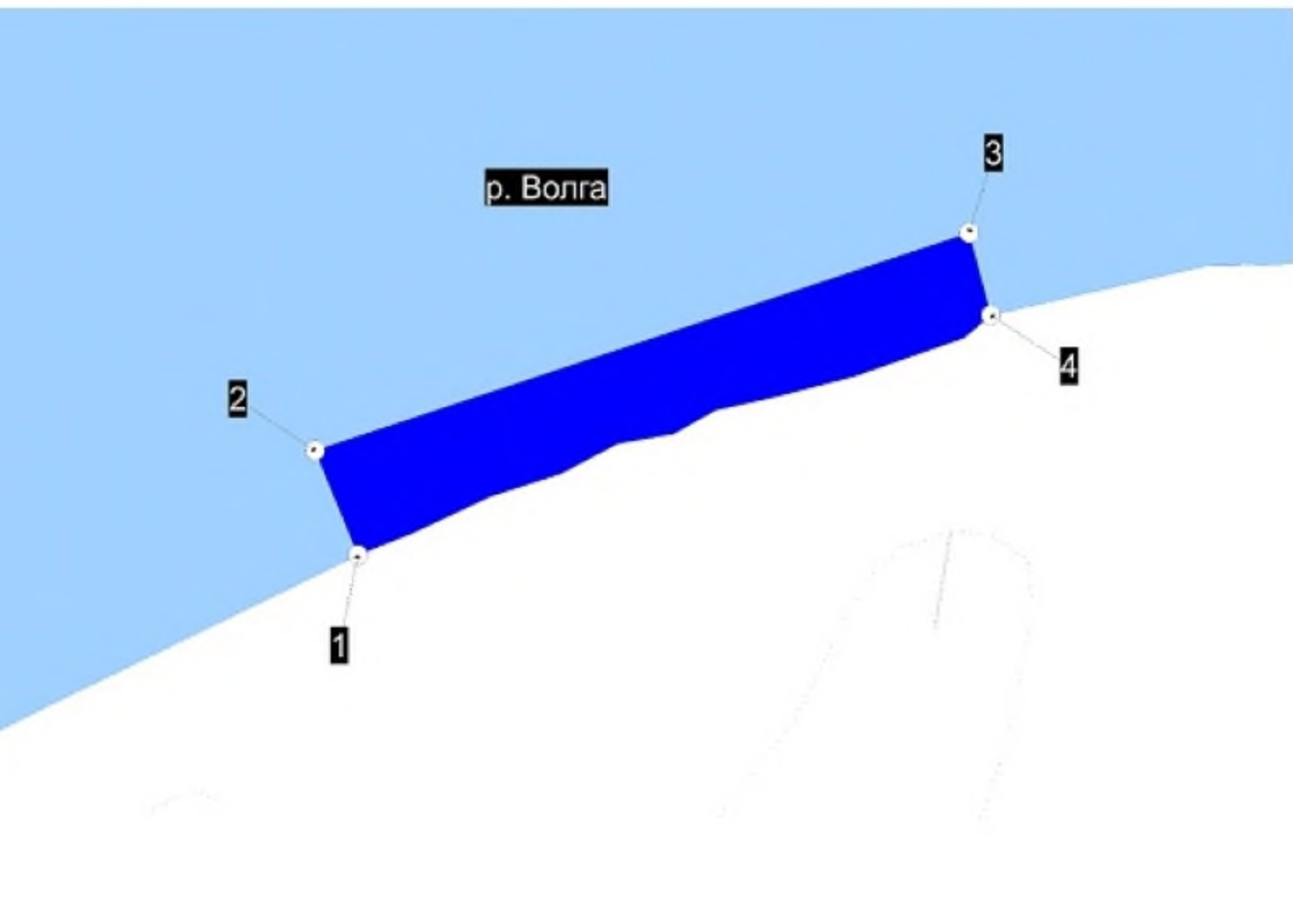


Схема (топокарта масштаба 1:25000)
местоположения рыбоводного участка
«Волжский 3» (Камызякский район)

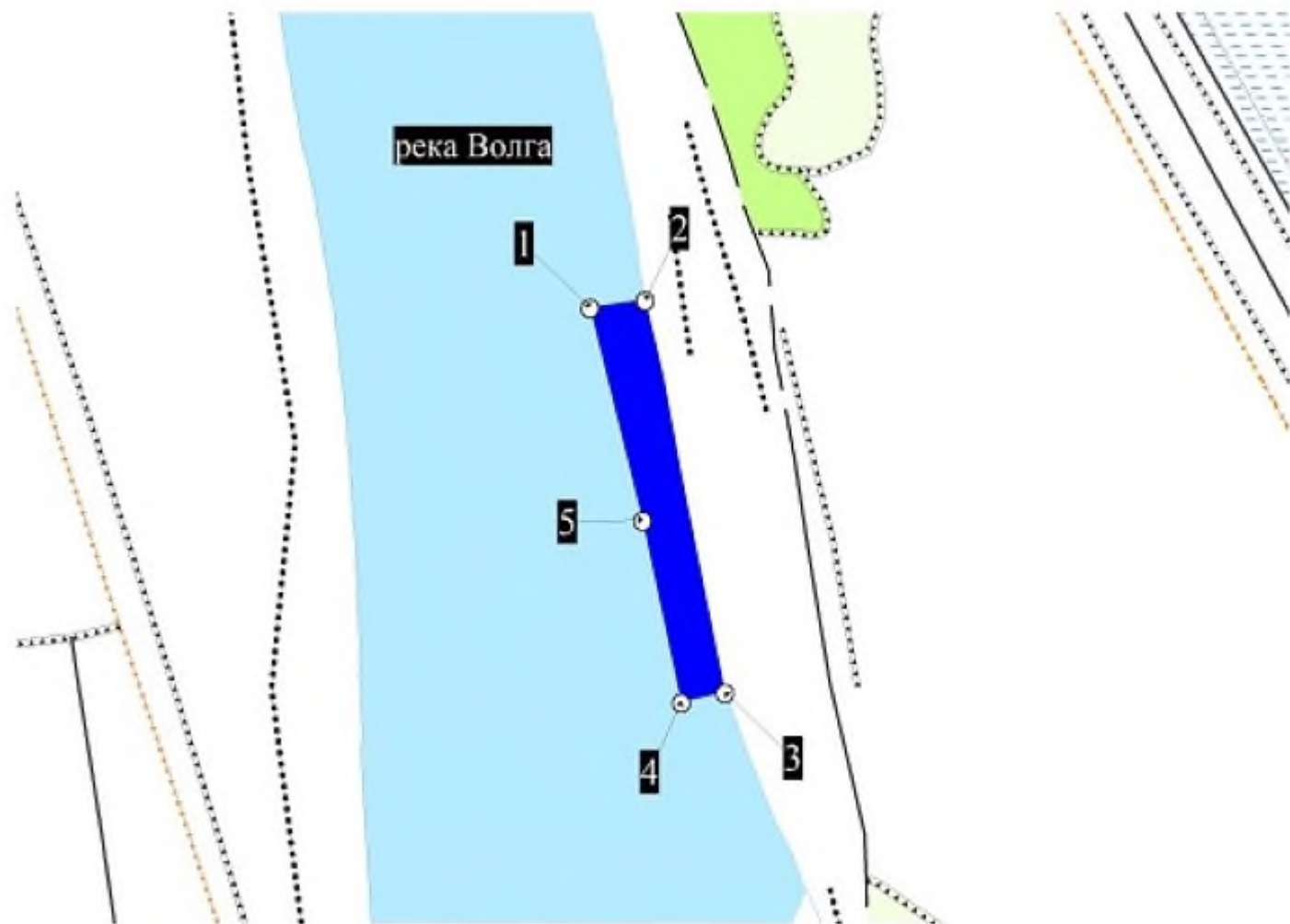


Схема (топокарта масштаба 1:25000)
местоположения рыбоводного участка
«Волжский 4» (Камызякский район)

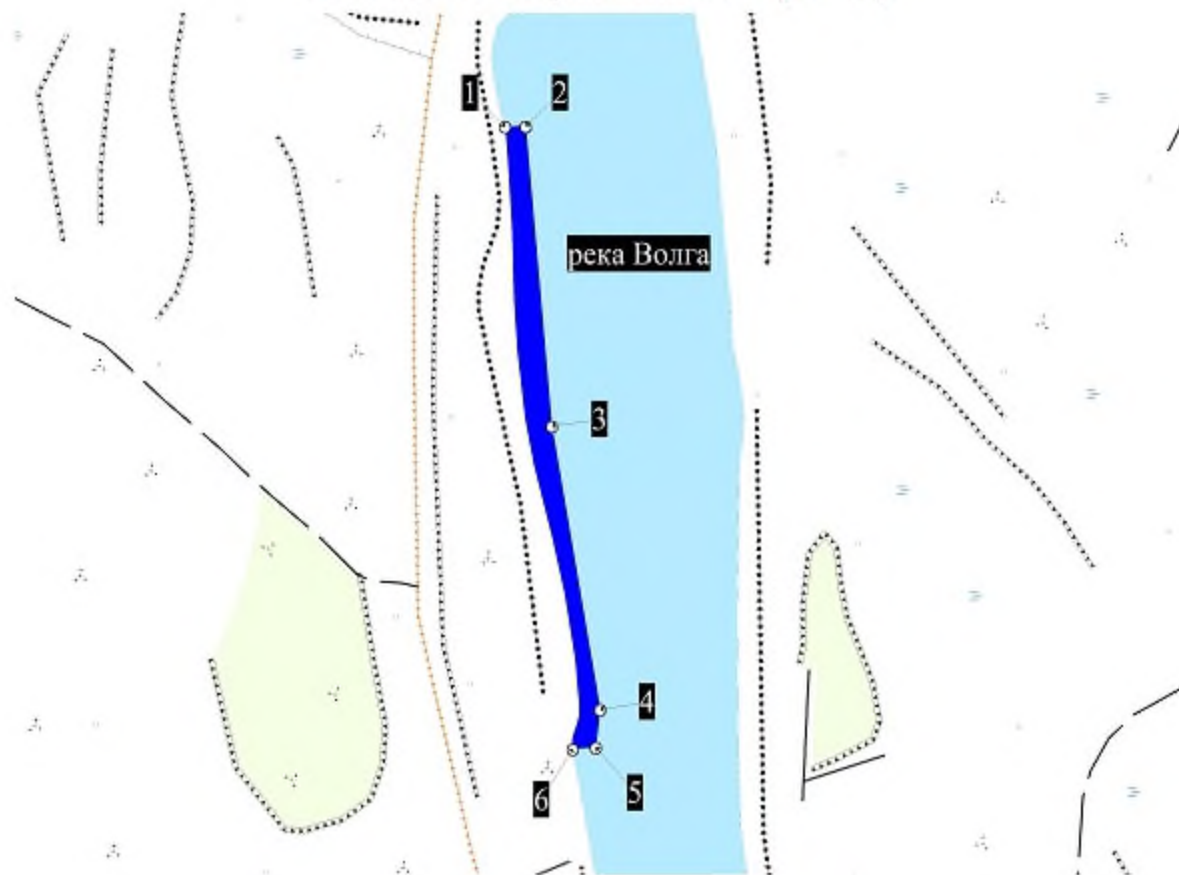


Схема (топокарта масштаба 1:25000)
местоположения рыбоводного участка
«Волжский 5» (Камызякский район)

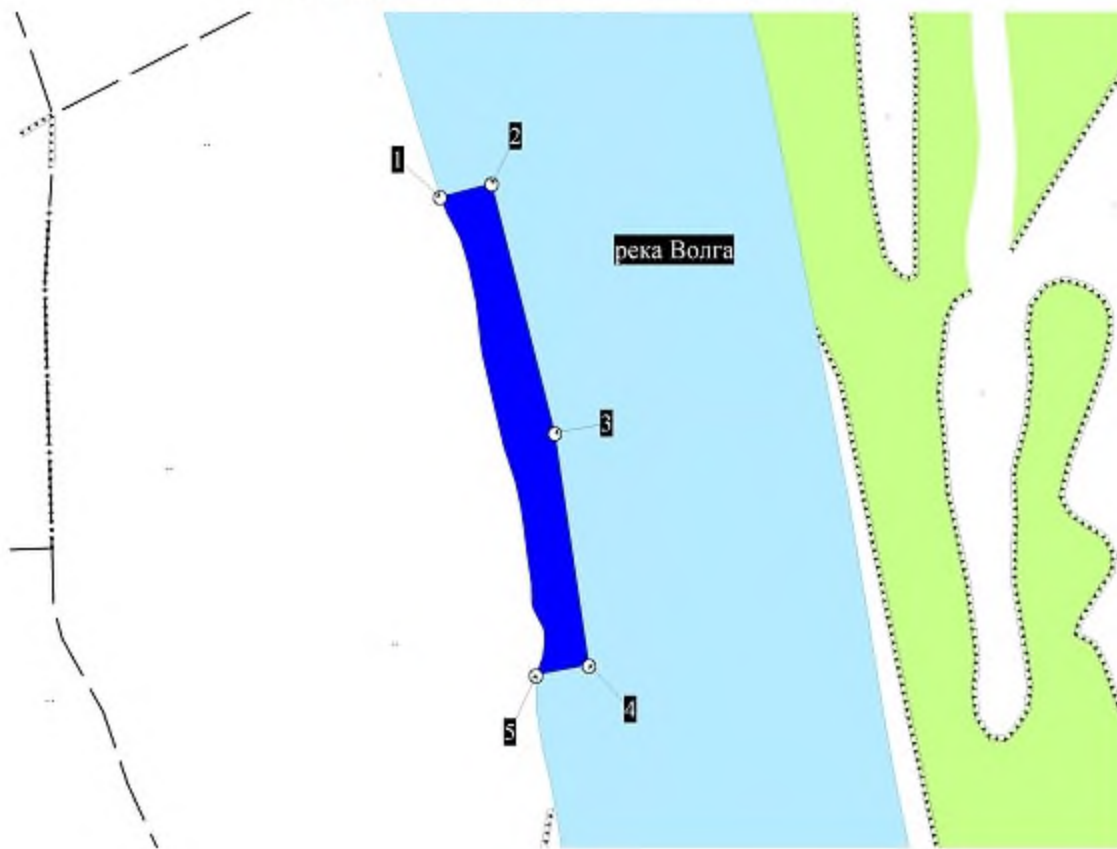


Схема (топокарта масштаб 1:25000)
местоположения рыбоводного участка
«Волжский 6» (Камызякский район)

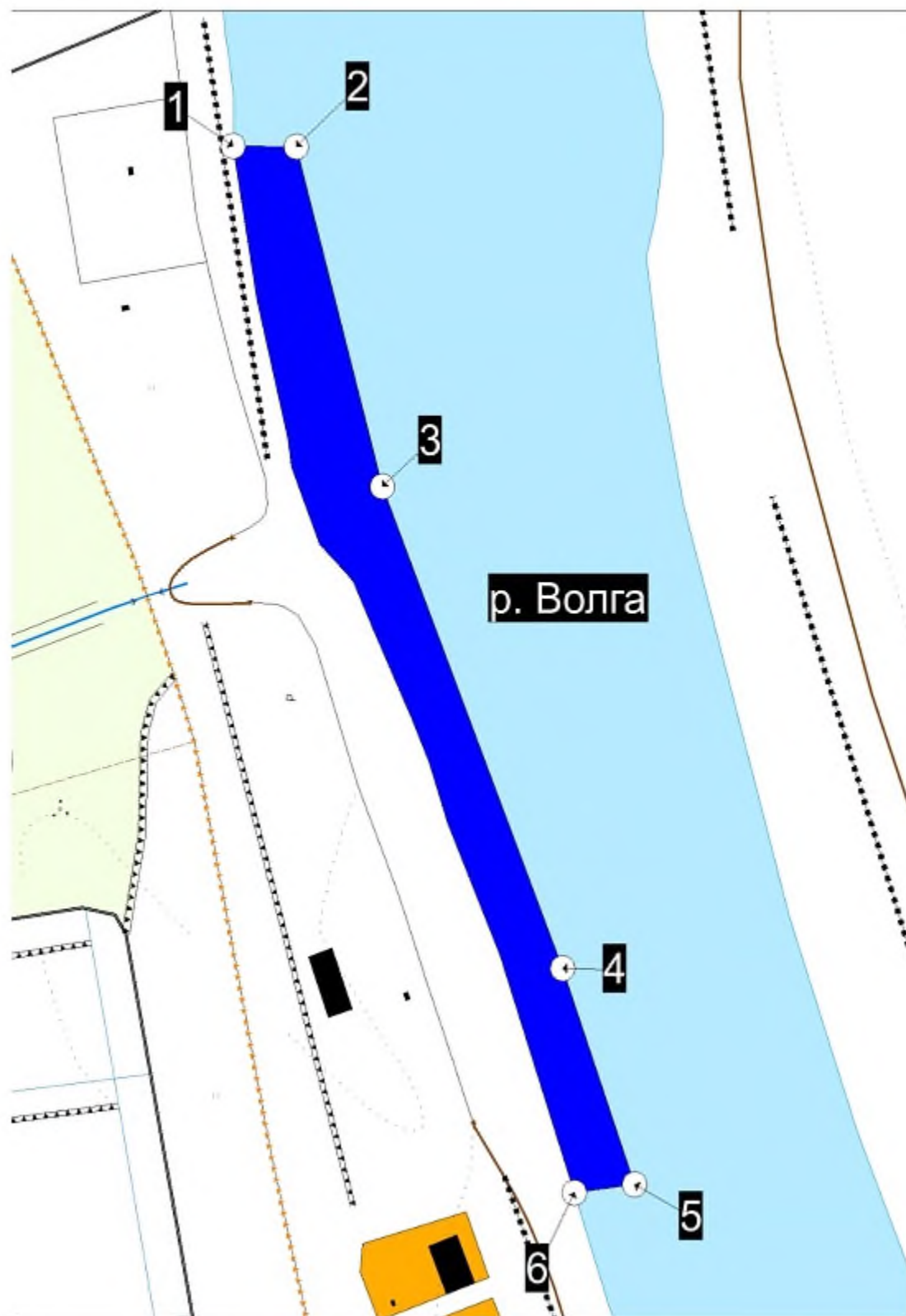


Схема (топокарта масштаба 1:25000)
местоположения рыбоводного участка
«Волжский 7» (Камызякский район)

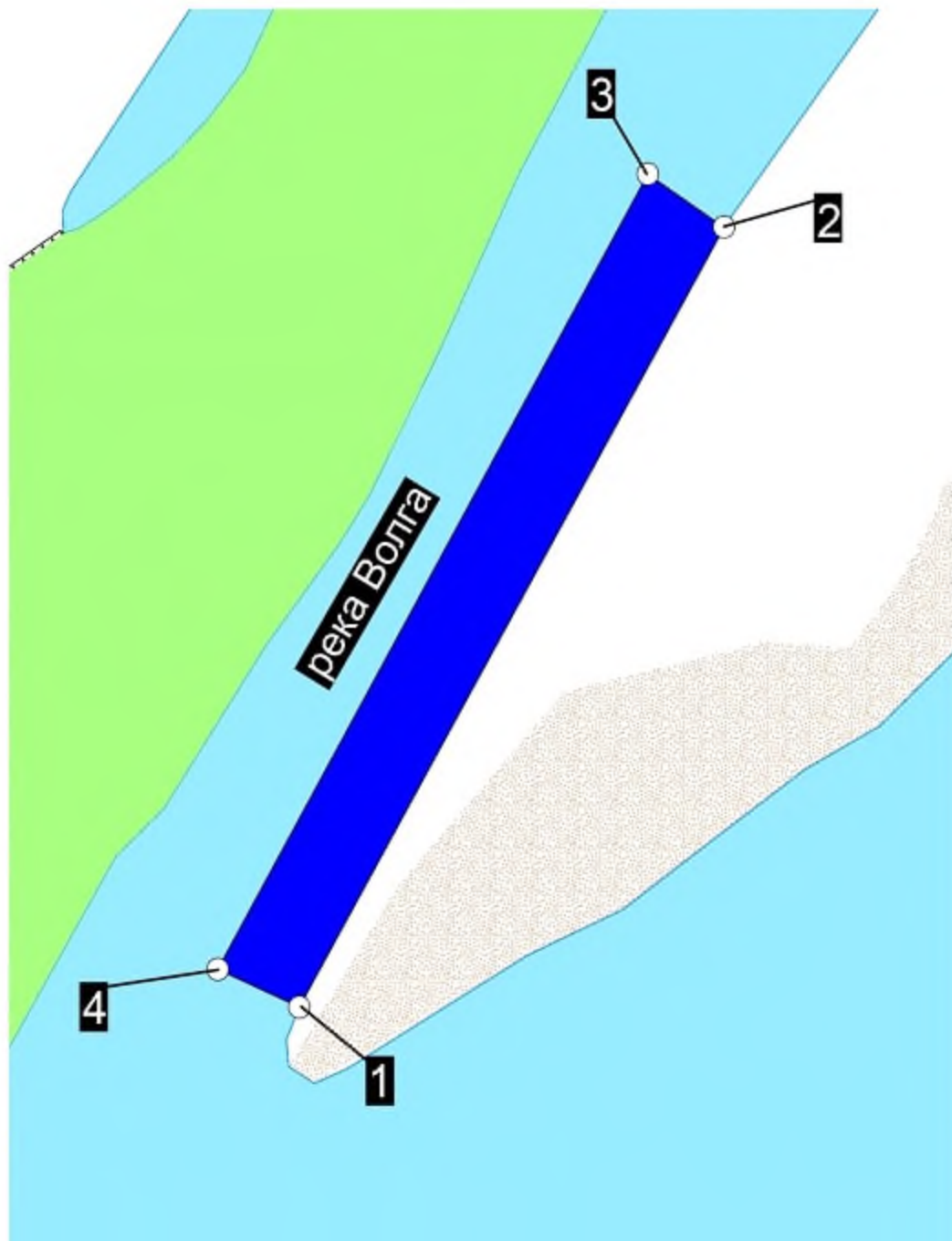
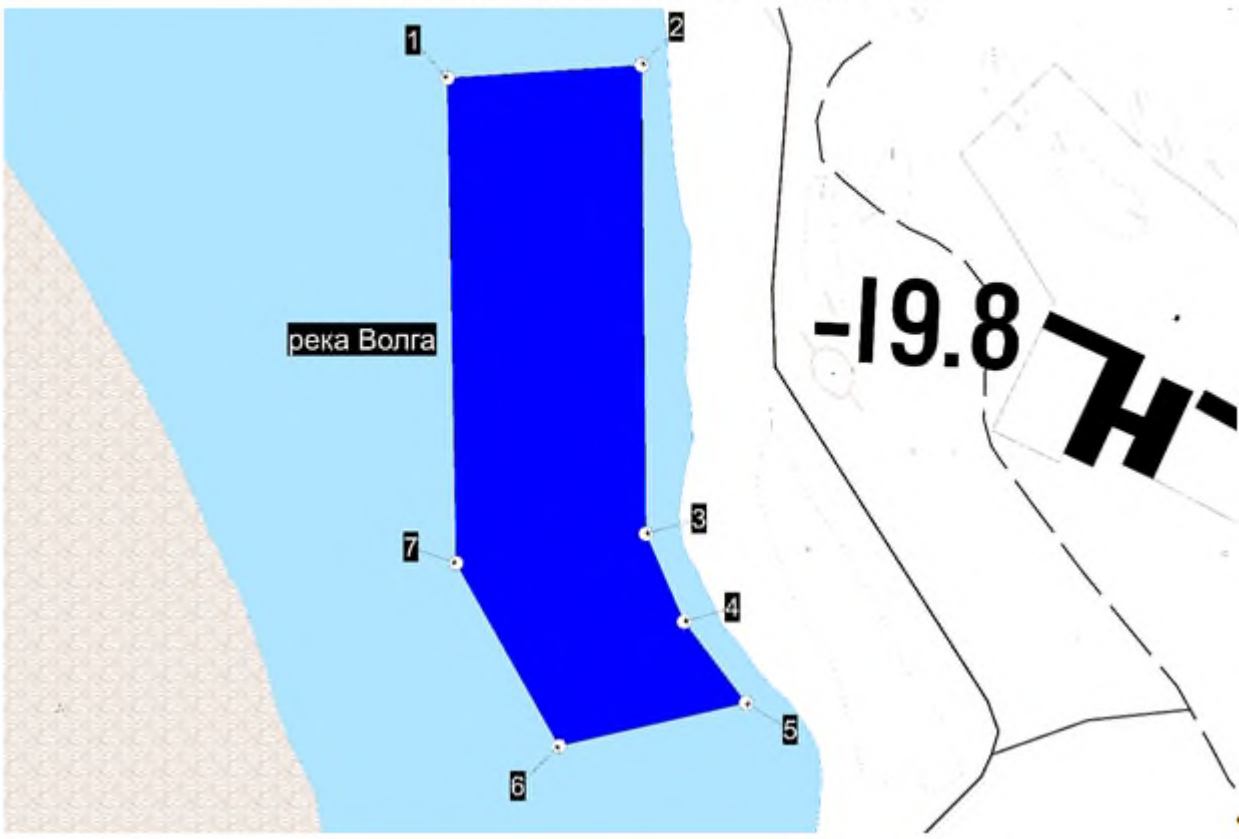


Схема (топокарта масштаба 1:25000) местоположения рыбоводного участка «Волжский» (Наримановский район)



---СХЕМА---

месторасположения рыбоводного участка:

Вышинский (Диманский район)

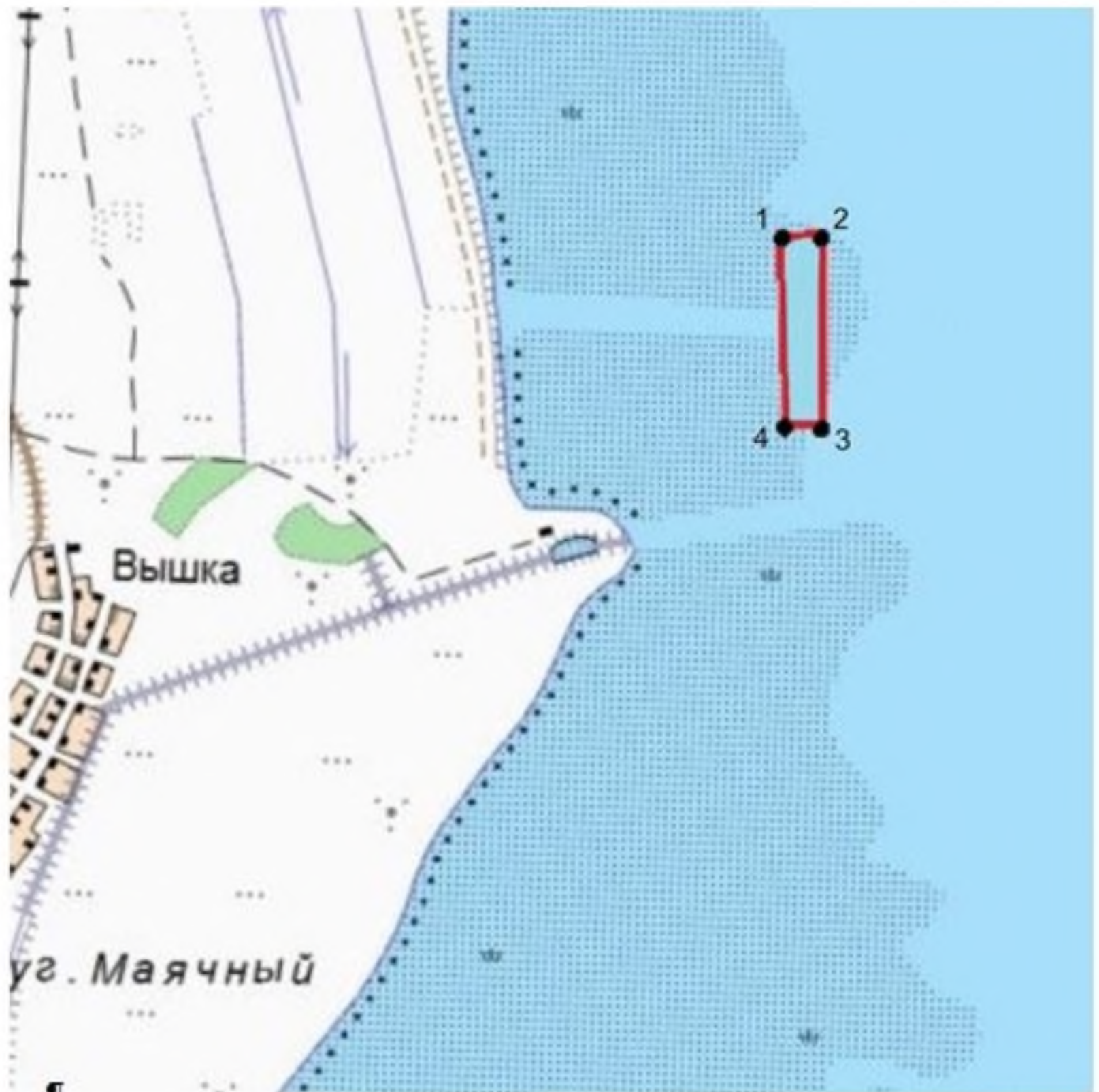


Схема (топокарта масштаба 1:25000)
местоположения рыбоводного участка
«Вязовский 2» (Камызякский район)

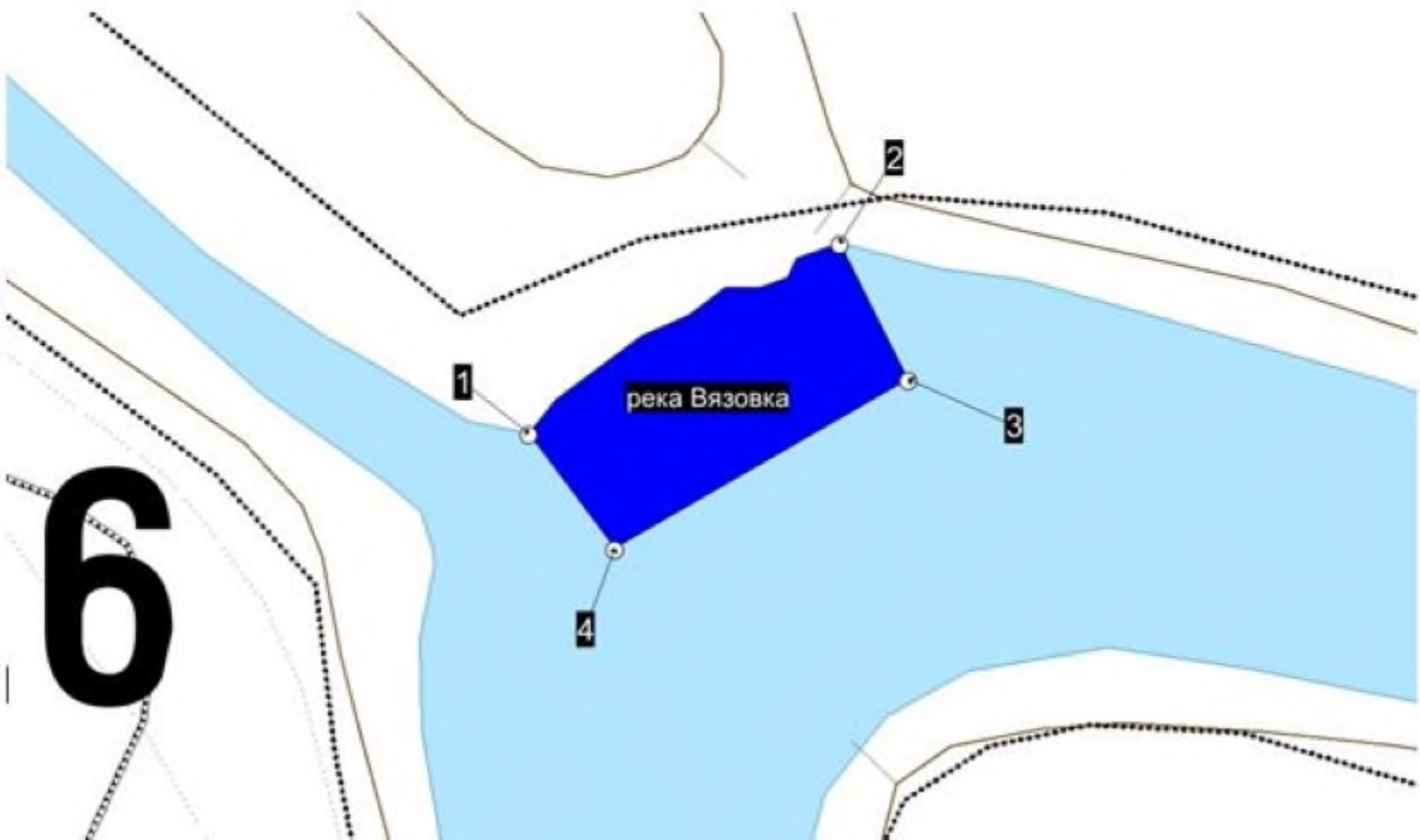


Схема (топокарта масштаба 1:25000)
местоположения рыбоводного участка
«Вязовский» (Камызякский район)

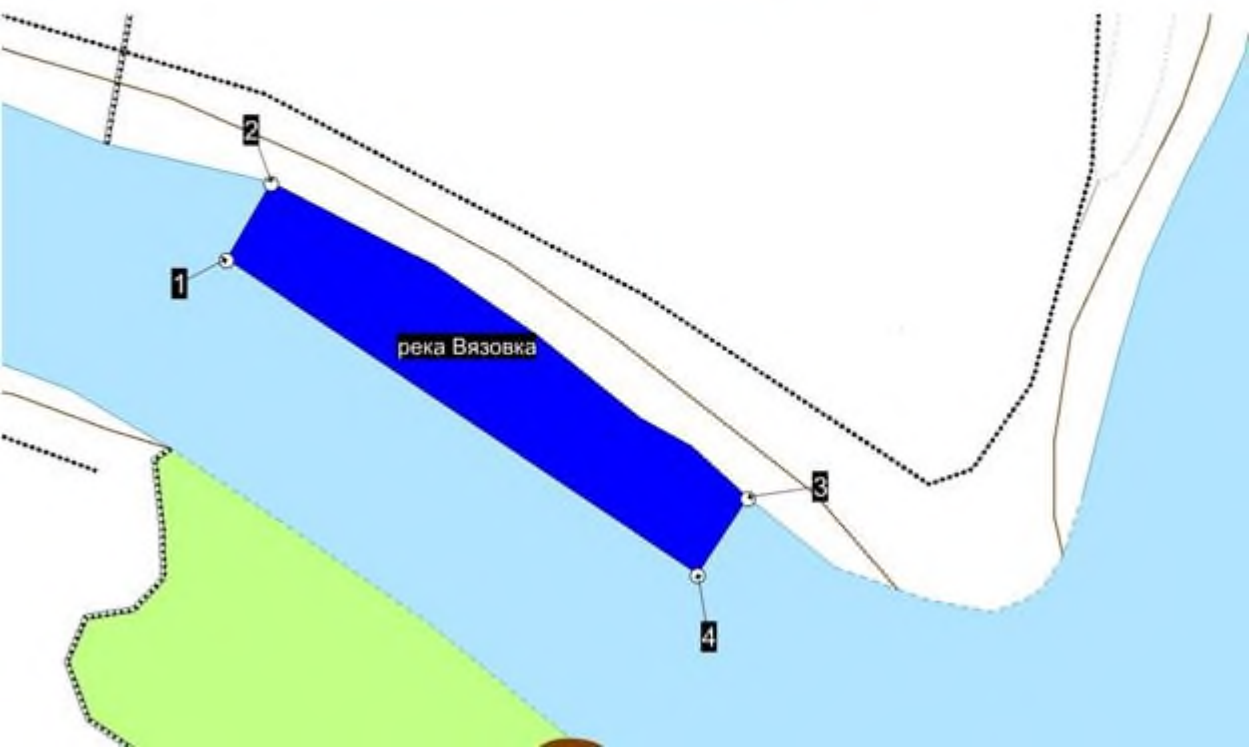


Схема (топокарта масштаба 1:25000)
местоположения рыбоводного участка
«Гандуринский 2» (Камызякский район)

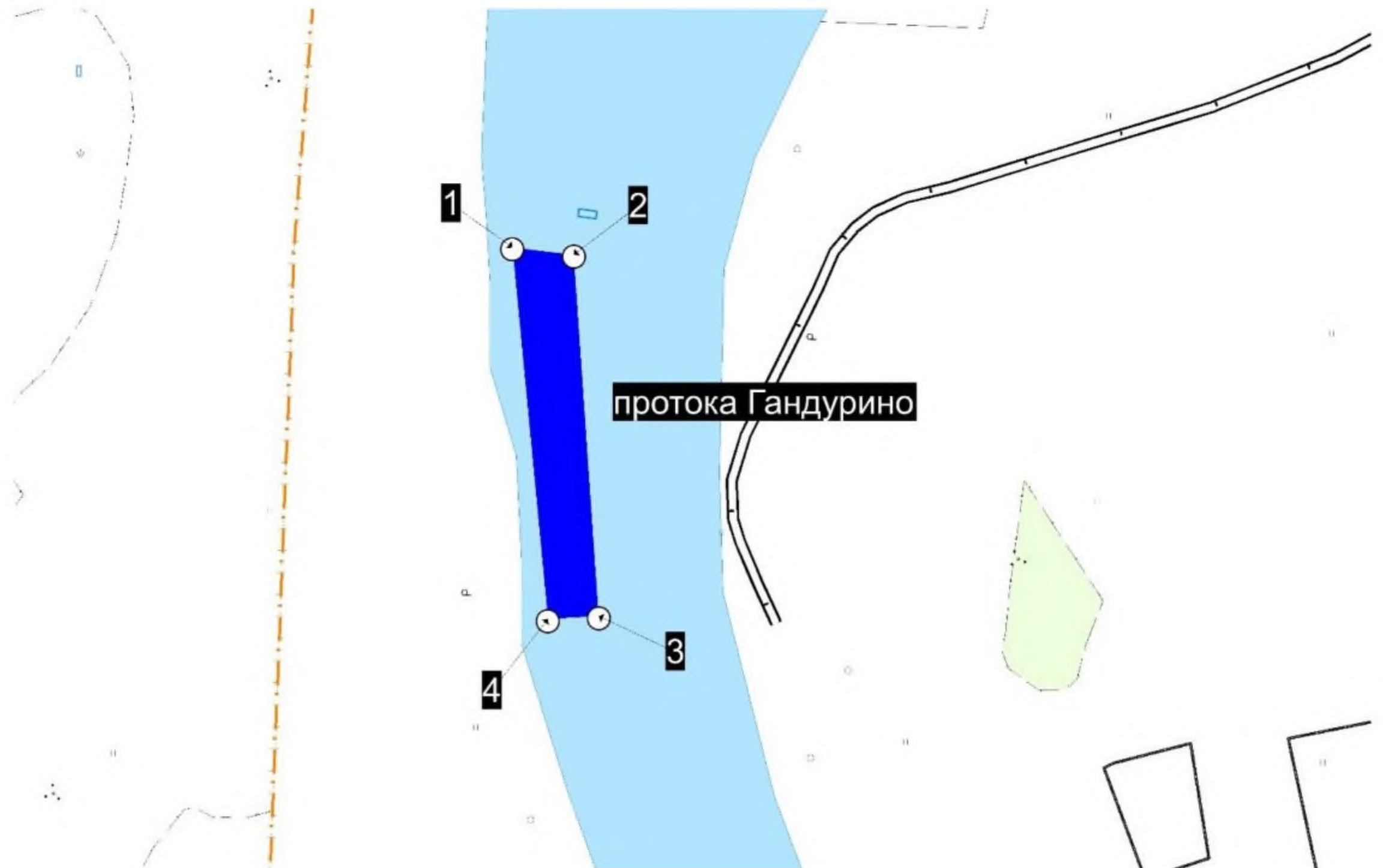


Схема (топокарта масштаба 1:25000)
местоположения рыбоводного участка
«Гандуринский 3» (Камызякский район)

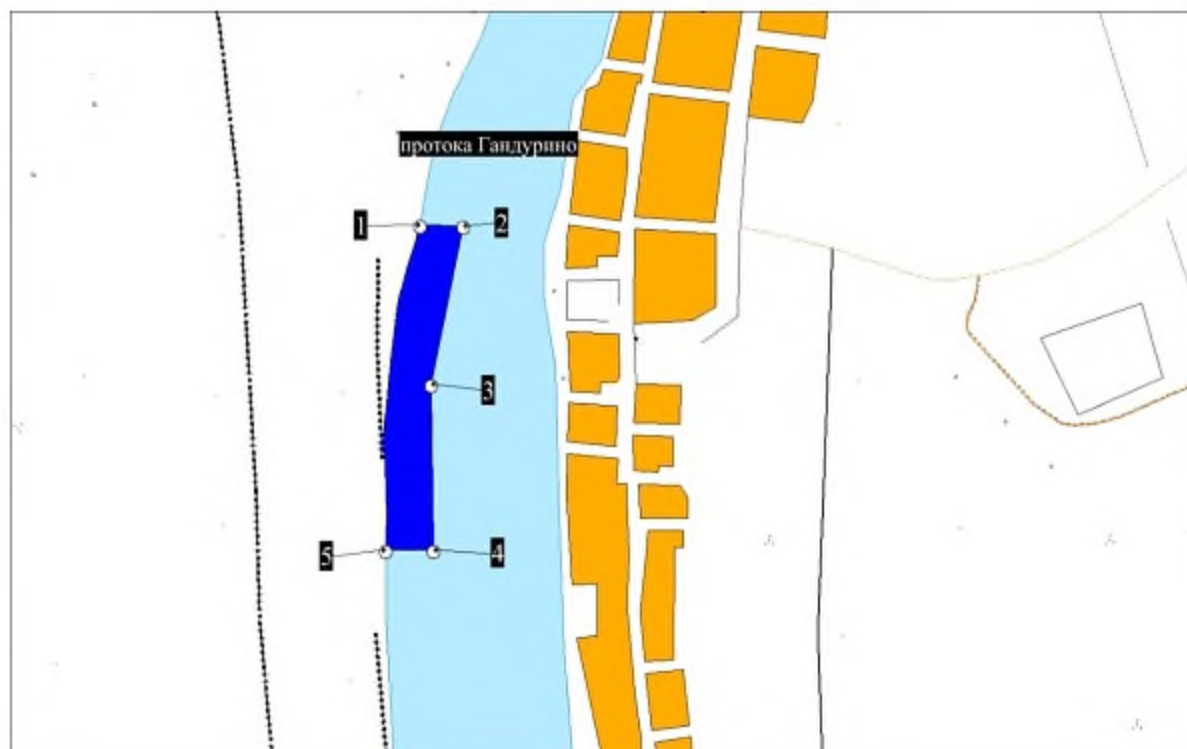


Схема (топокарта масштаба 1:25000)
местоположения рыбоводного участка
«Гандуринский 4» (Камызякский район)

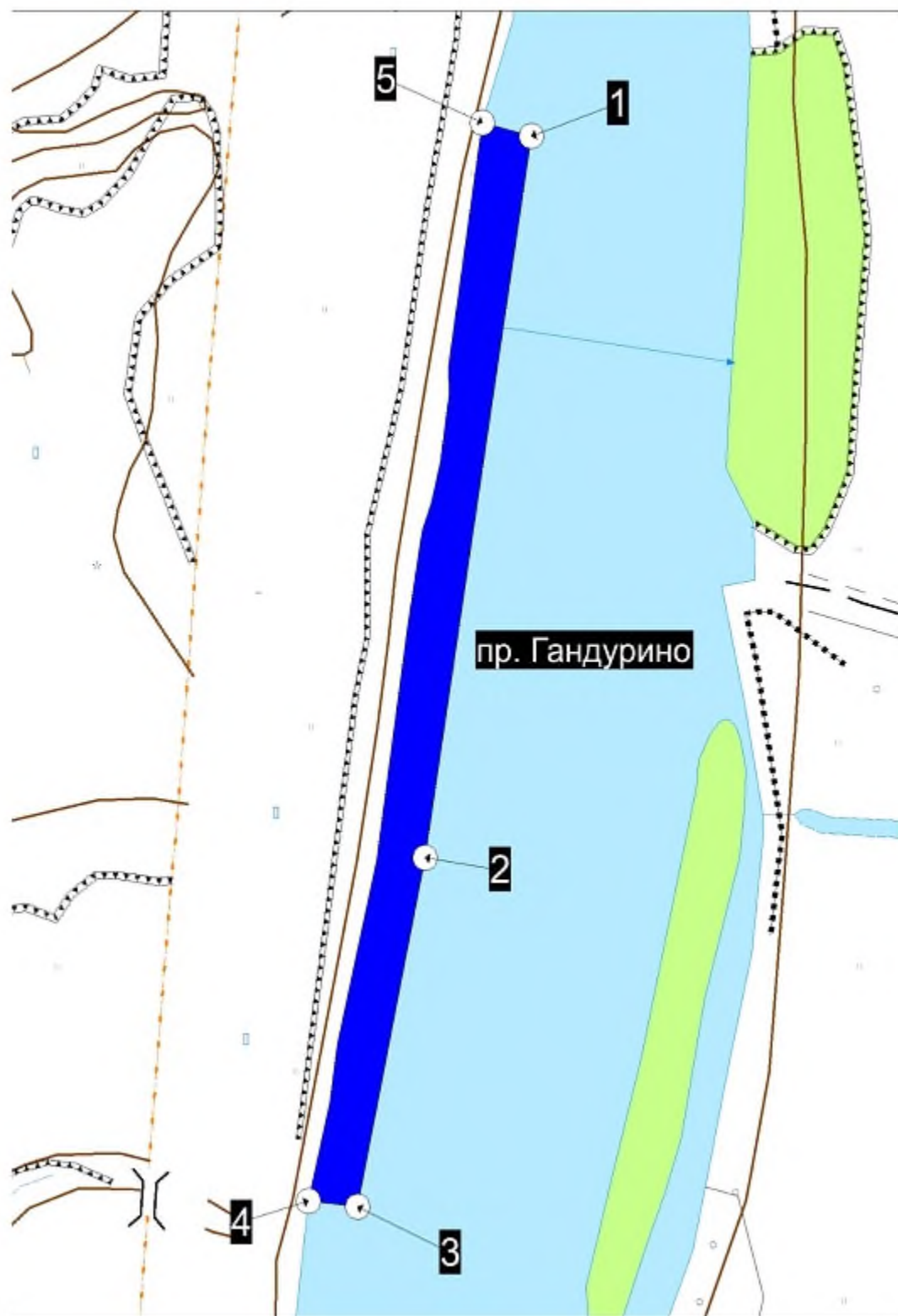


Схема (топокарта масштаба 1:25000) местоположения рыбоводного участка «Гандуринский» (Камызякский район)

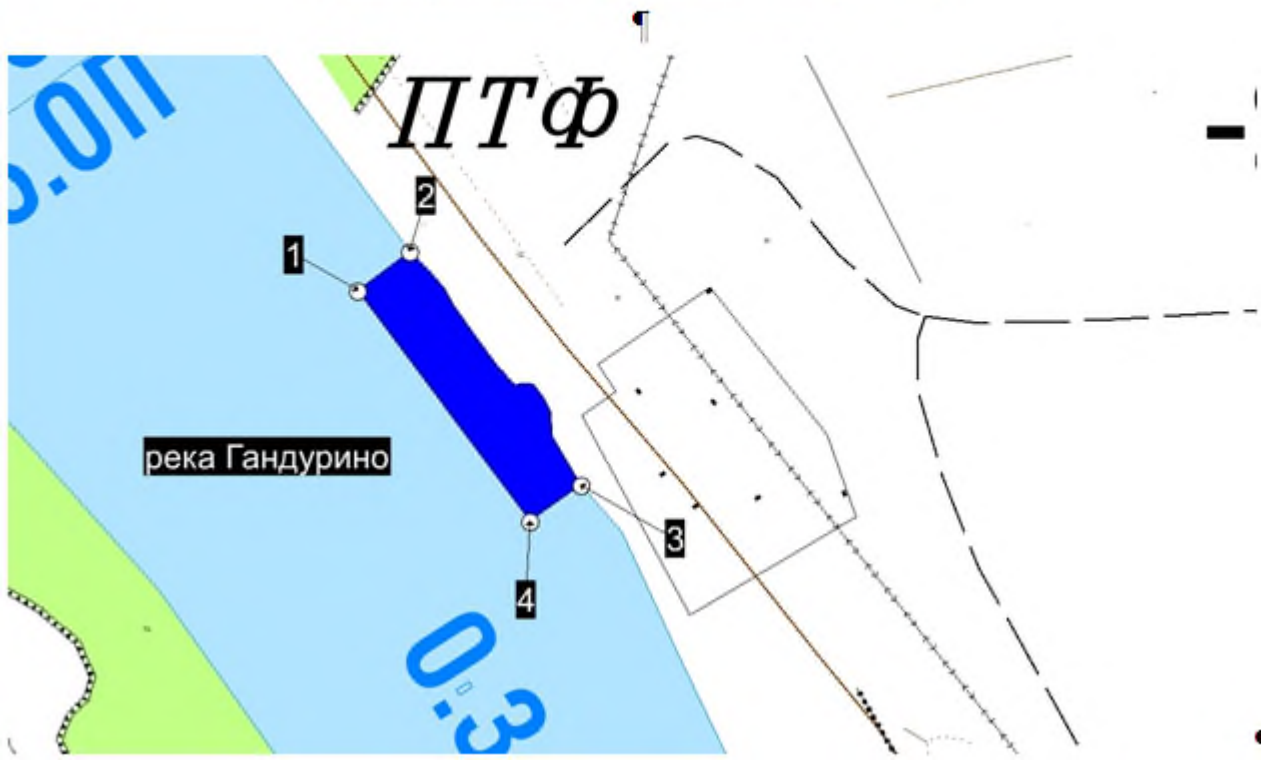
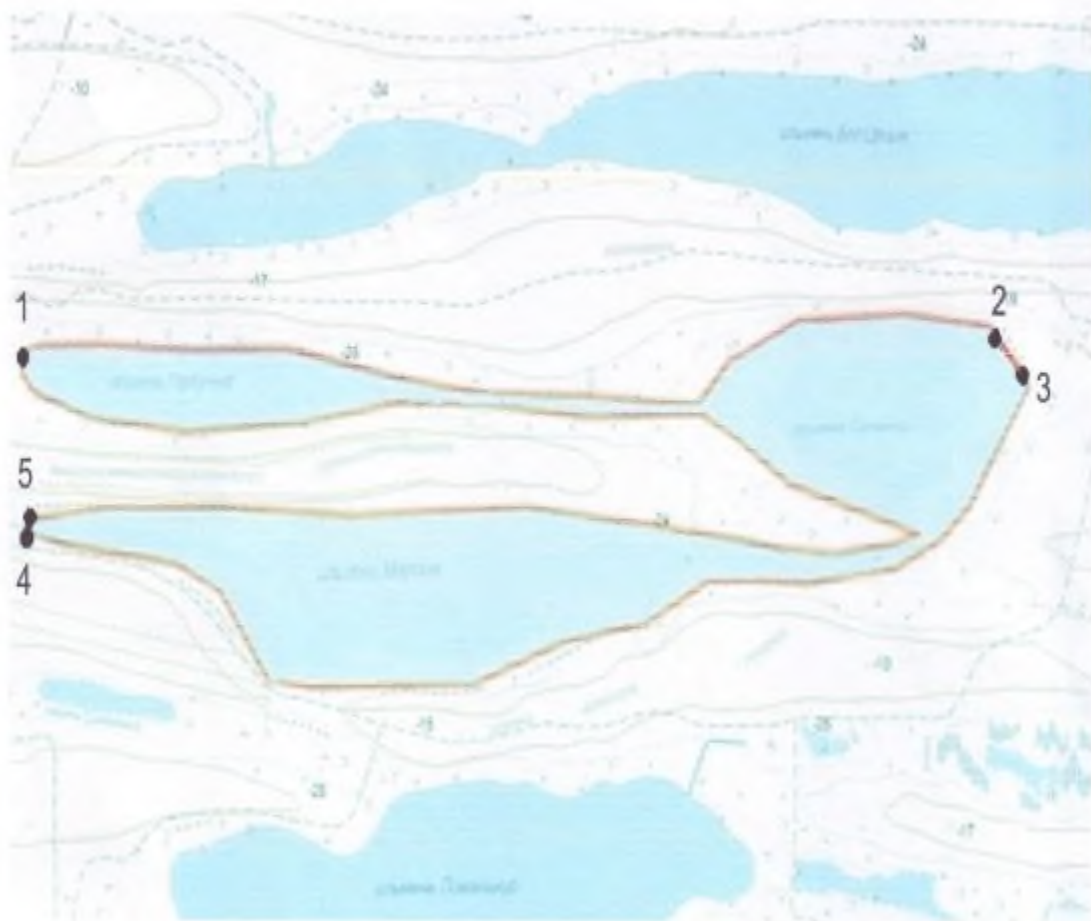


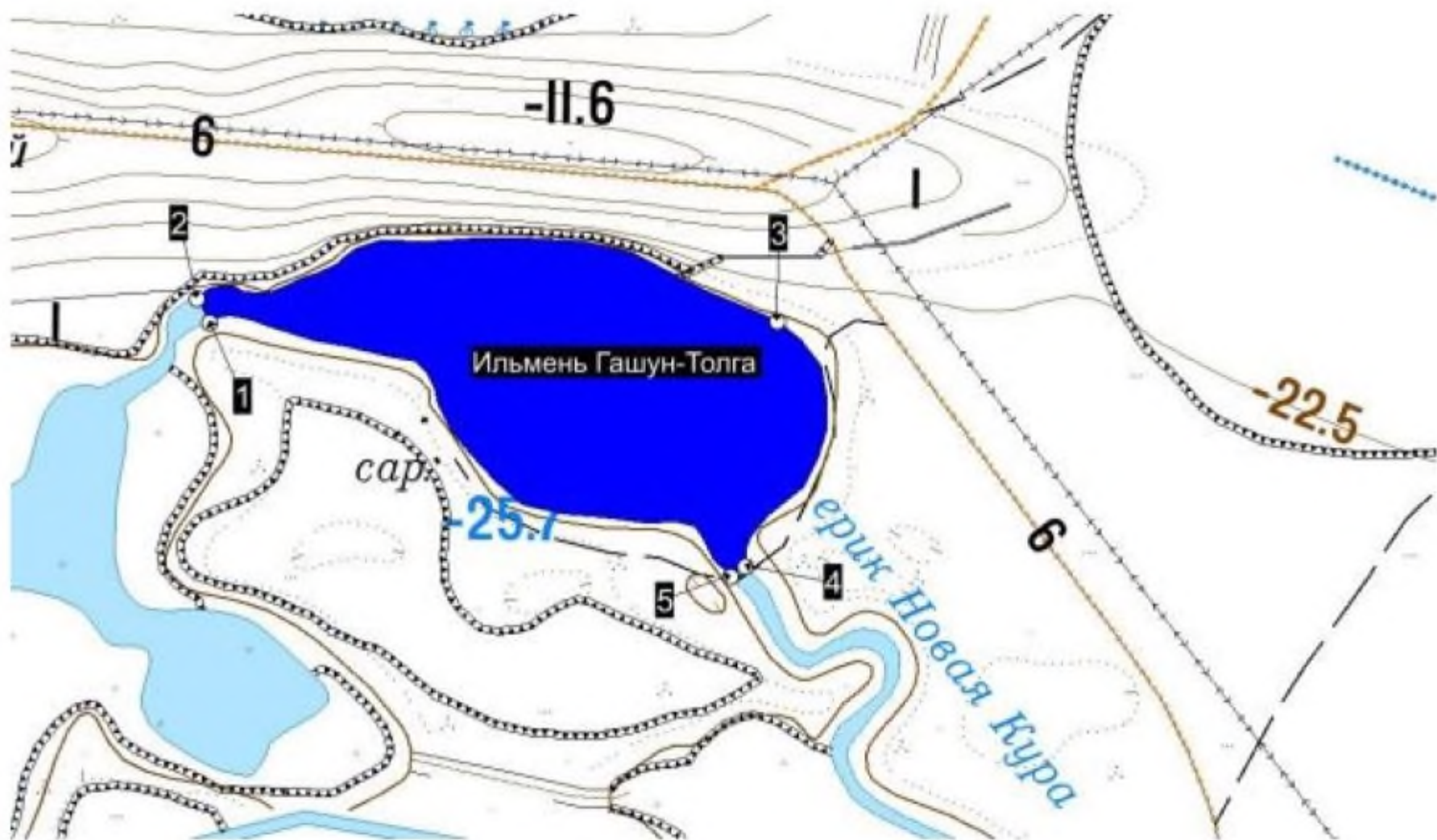
СХЕМА
месторасположения рыбоводного участка:
Гарбуннур (Лиманский район)



Рыбоводный участок «Гашун» ильмень Гашун
Лиманский район



Схема (топокарта масштаба 1:25000)
местоположения рыбоводного участка
«Гашун-Толга» (Лиманский район)



Рыбоводный участок «Глухой-2» ильмень Глухой
Икрянинский район



Рыбоводный участок «Глухой-3» ильмень Большая Чада
Лиманский район



Схема (топокарта масштаба 1:25000)
местоположения рыбоводного участка
«Глухой 4» (Володарский район)

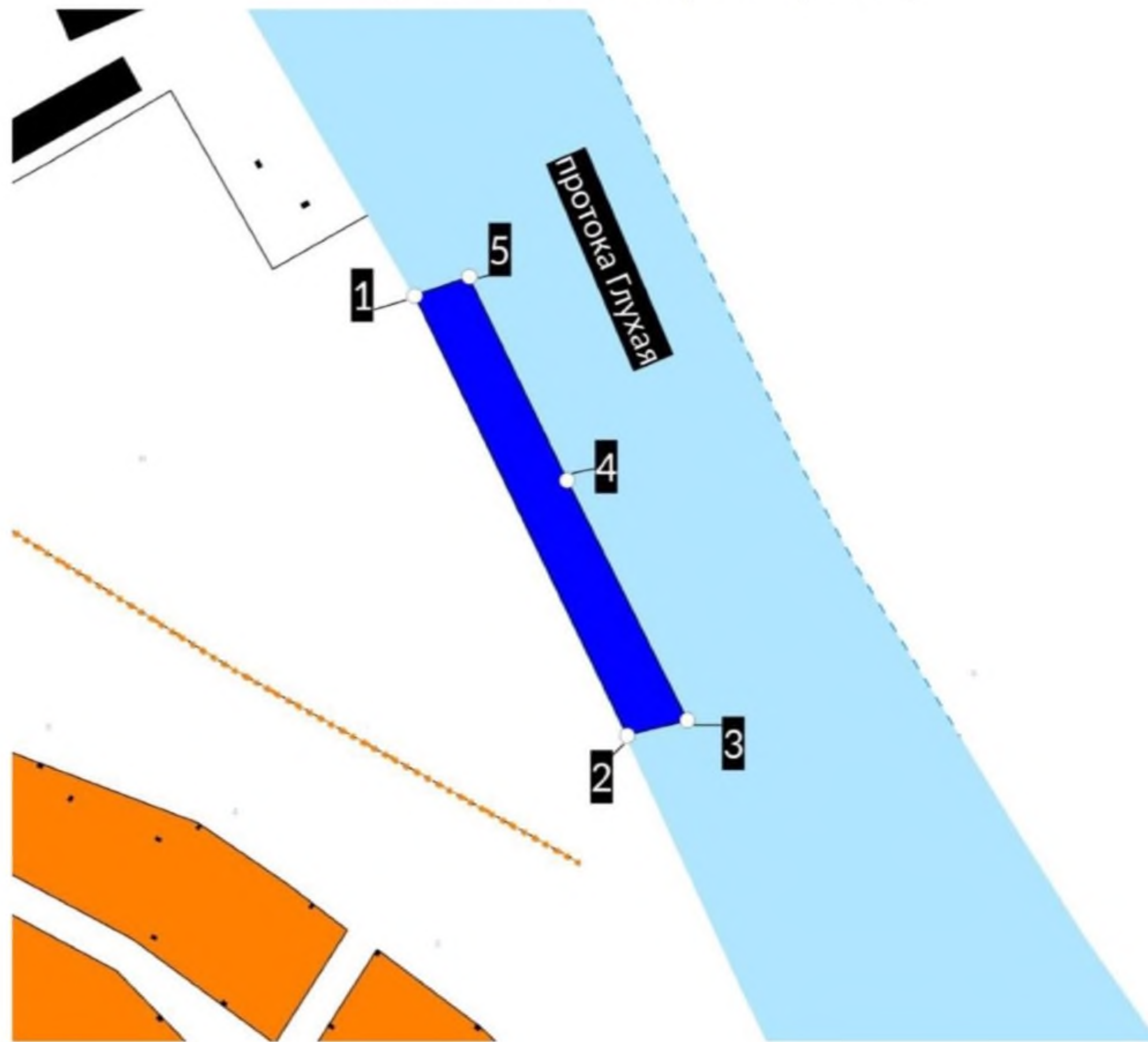


Схема (топокарта масштаба 1:25000)
местоположения рыбоводного участка
«Глухой - Шабурдинский» (Икрянинский район)



Схема
месторасположения рыбоводного участка
Глухой (озеро)



М 1:25000

Схему выполнил

Лулу

Мусаев Р.И.

РВУ - «Глушаки», ильмень Глушаки
Лиманский район



Схема (топокарта масштаба 1:25000)
местоположения рыбоводного участка
«Голга» (Лиманский район)

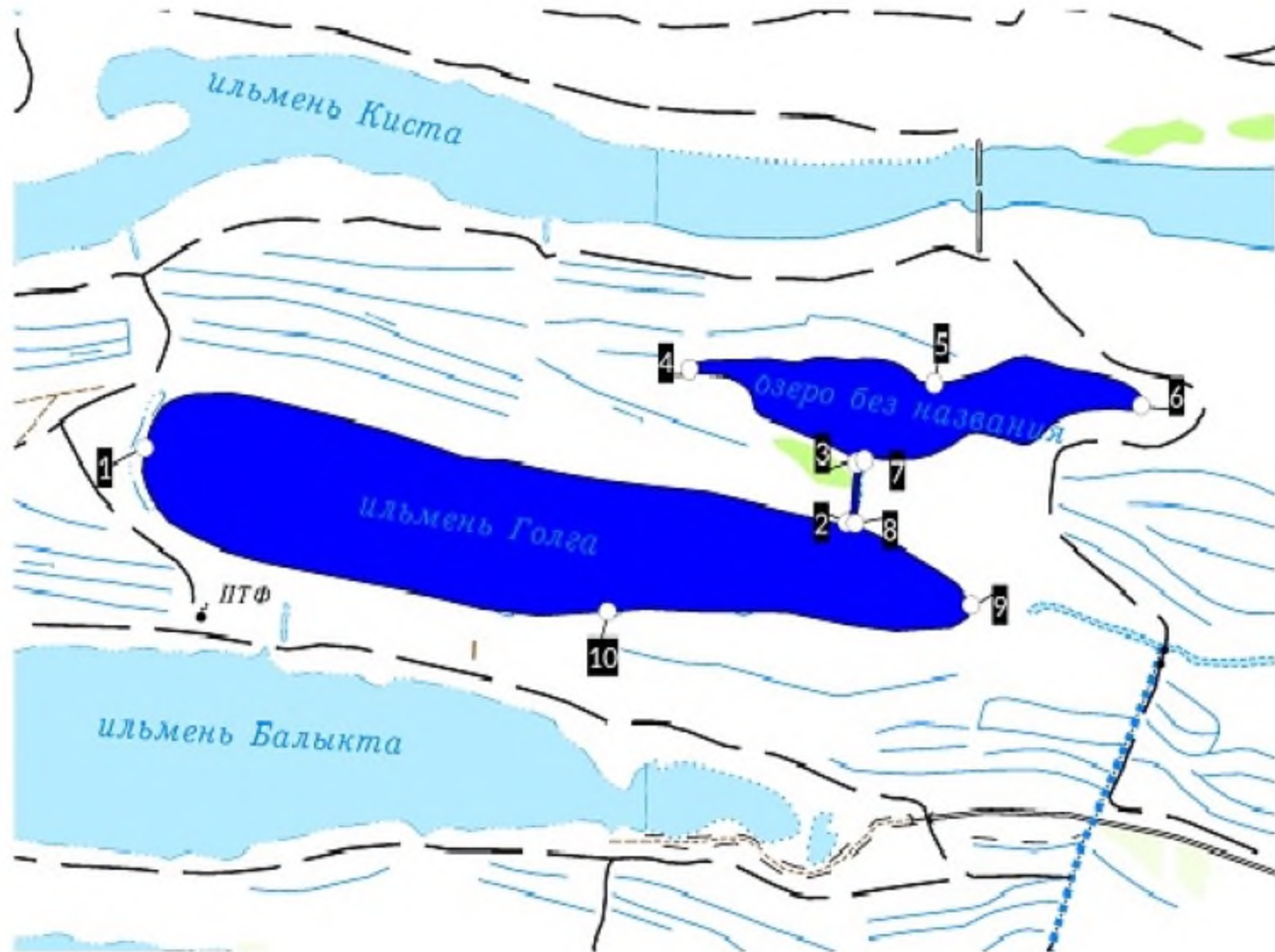


Схема (топокарта масштаба 1:25000)
местоположения рыбоводного участка
«Горный» (Камызякский район)

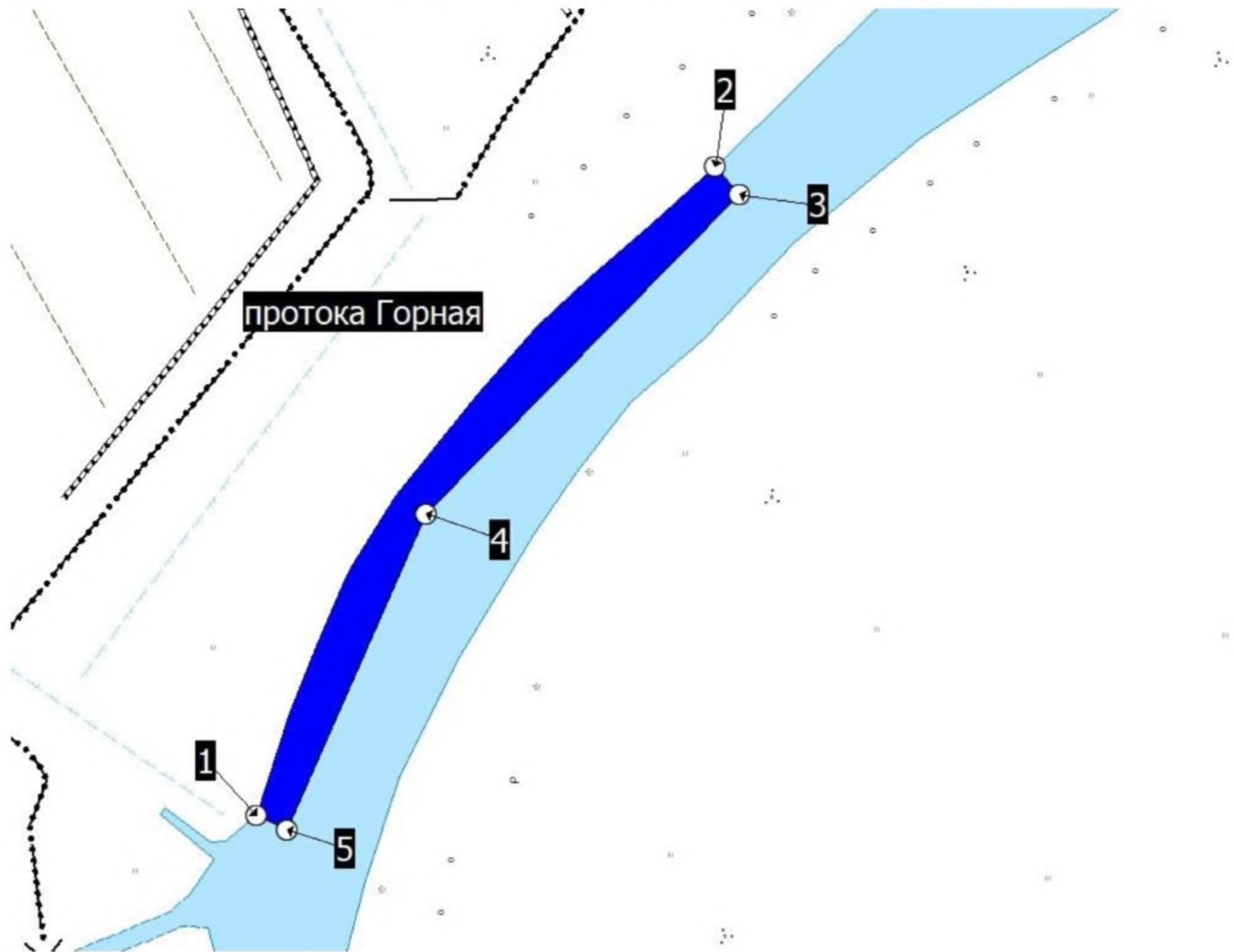
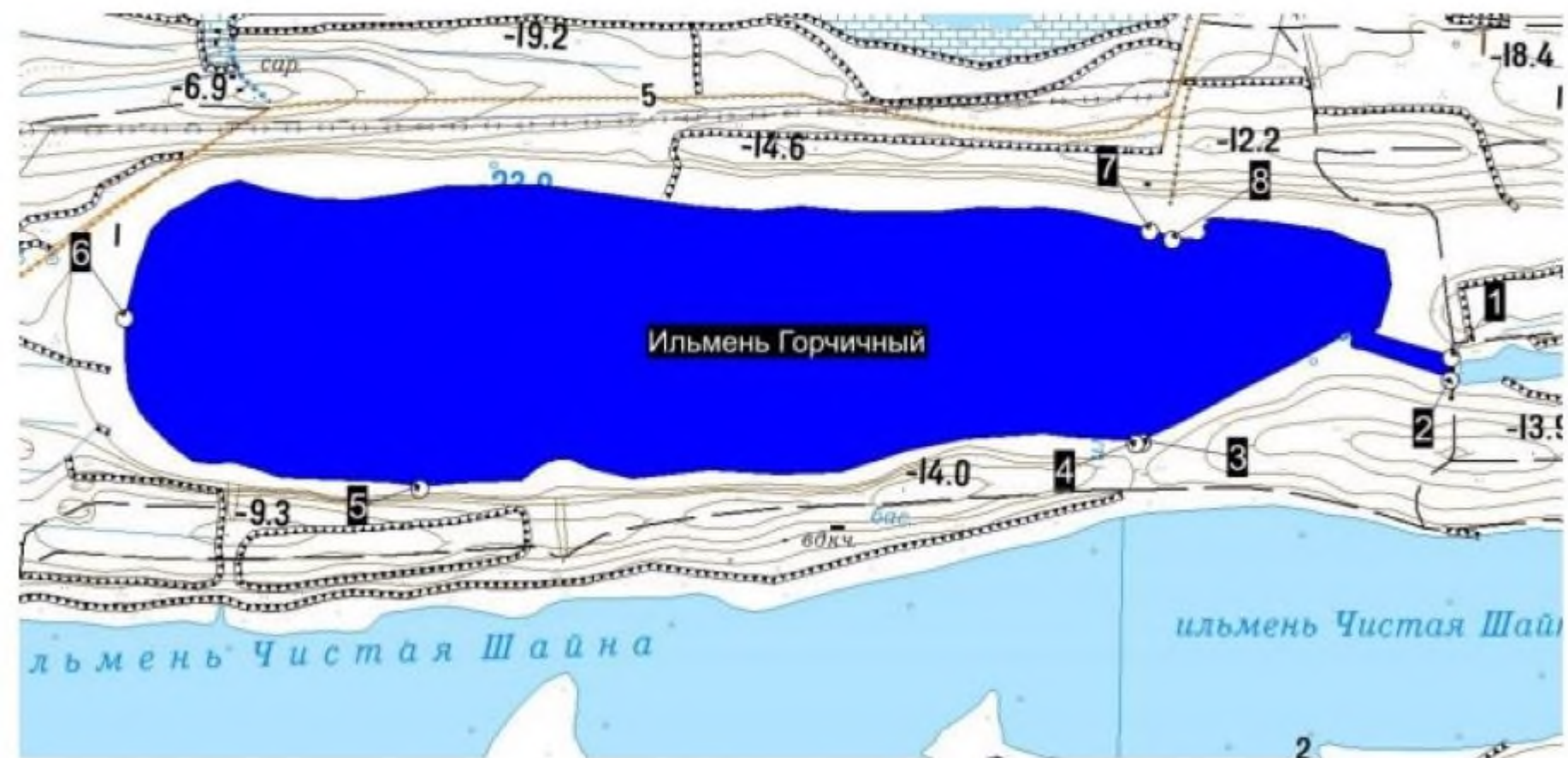


Схема (топокарта масштаба 1:25000)
местоположения рыбоводного участка
«Горчичный» (Наримановский район)



---СХЕМА.....

месторасположения рыбоводного участка.

Горький Гашун (Лиманский район)





Схема
месторасположения рыбоводного участка
"Горечинский"
(Икрянинский район)



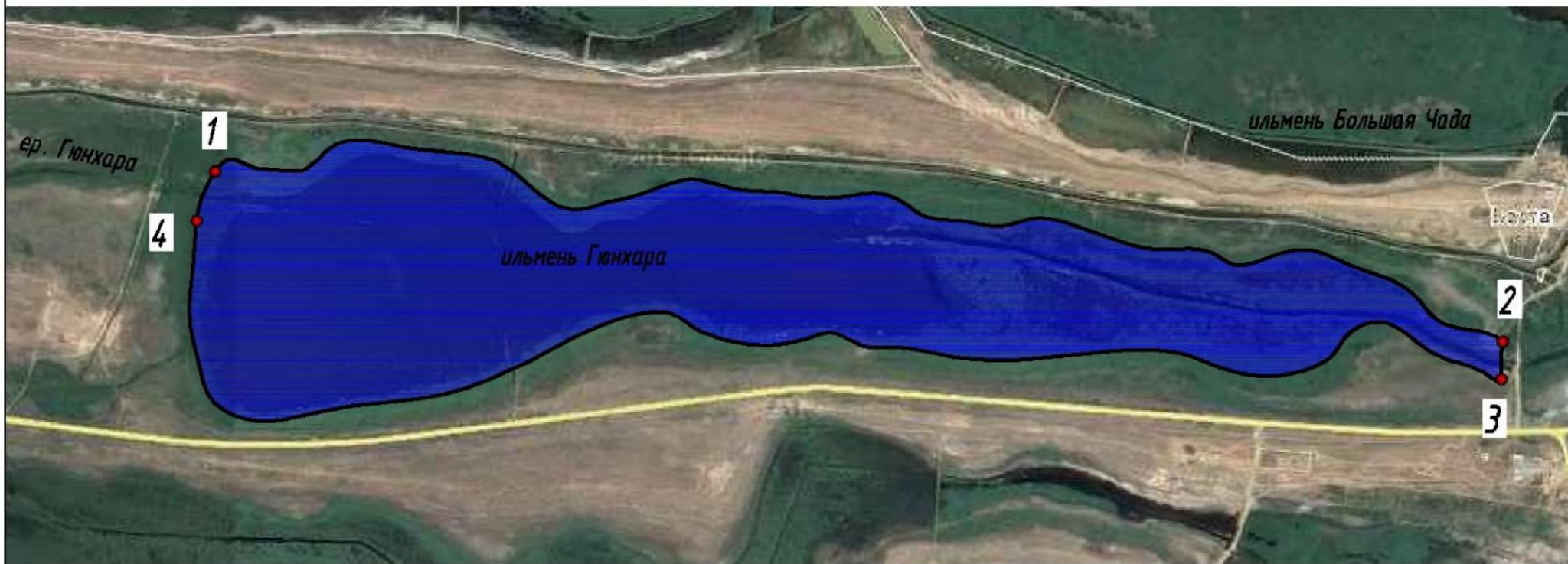
Рыбоводный участок «Грязный» ильмень Грязный
Икрянинский район



С



Схема
месторасположения рыбоводного участка
"Гюнхара"
(Лиманский район)



Схему выполнил _____ Дука И.С.

---СХЕМА---

месторасположения рыбоводного участка:

Гюнхара - 2 (Лиманский район)



---СХЕМА.....

месторасположения рыбоводного участка:

Гюртанский (Наримановский район)



...СХЕМА.....

месторасположения рыбоводного участка:

Диановский (Володарский район)



Схему выполнил..... Попов А.И.

...СХЕМА.....

месторасположения рыбоводного участка:

Доншаха (Лиманский район)



С



Схема
месторасположения рыбоводного участка
"Дундук"
(Икрянинский район)



Рыбоводный участок «Дурновская Воложка» акватория р. Дурновская Воложка
Наримановский район



Схема (топокарта масштаба 1:25000)
местоположения рыбоводного участка
«Жеребятинский» (Икрянинский район)

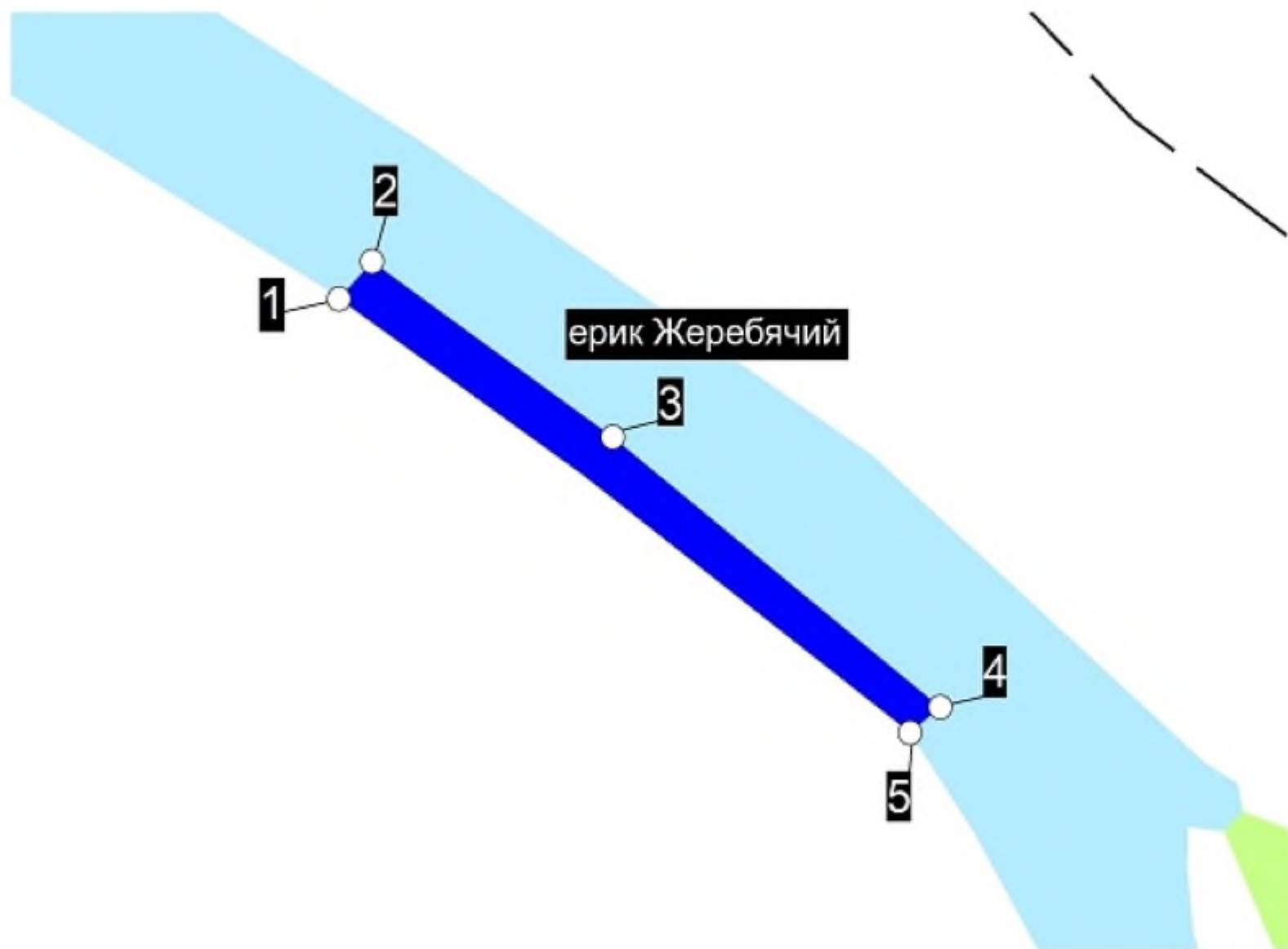


Схема (топокарта масштаба 1:25000)
местоположения рыбоводного участка
«Зверский» (Камызякский район)

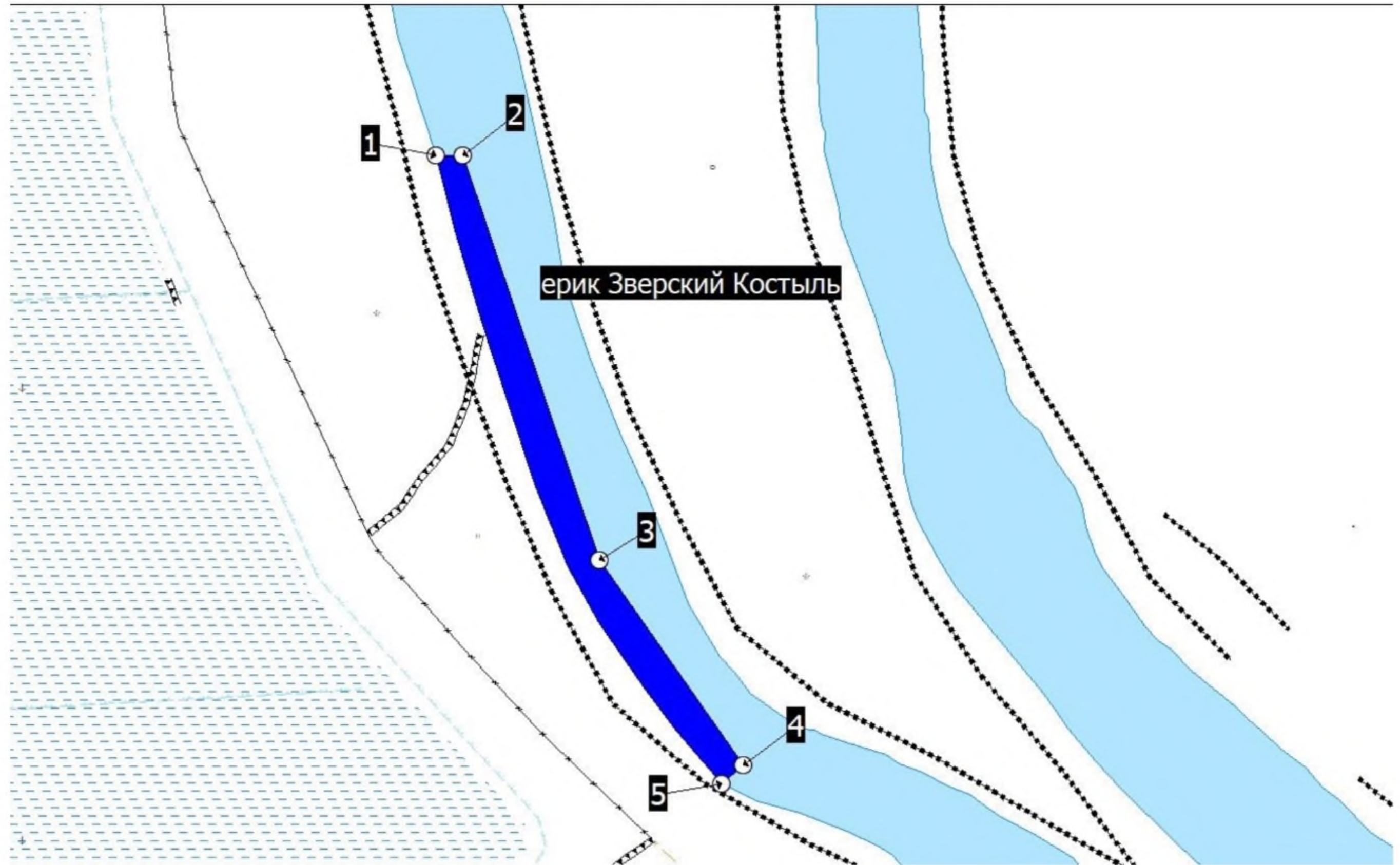


Схема (топокарта масштаба 1:25000)
местоположения рыбоводного участка
«И 3» (Икрянинский район)

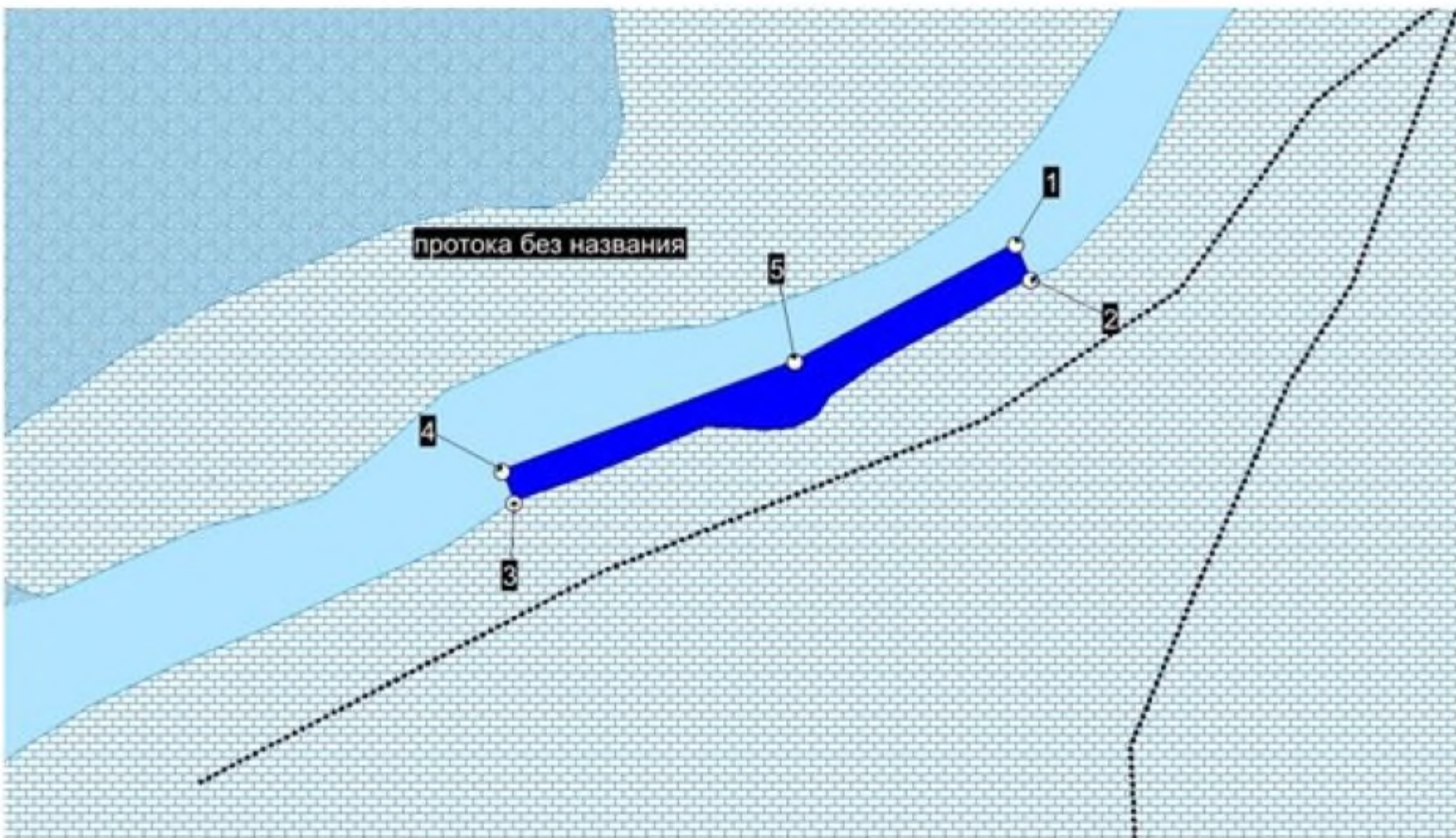


Схема (топокарта масштаба 1:25000) |
местоположения рыбоводного участка
«И 4» (Икрянинский район)

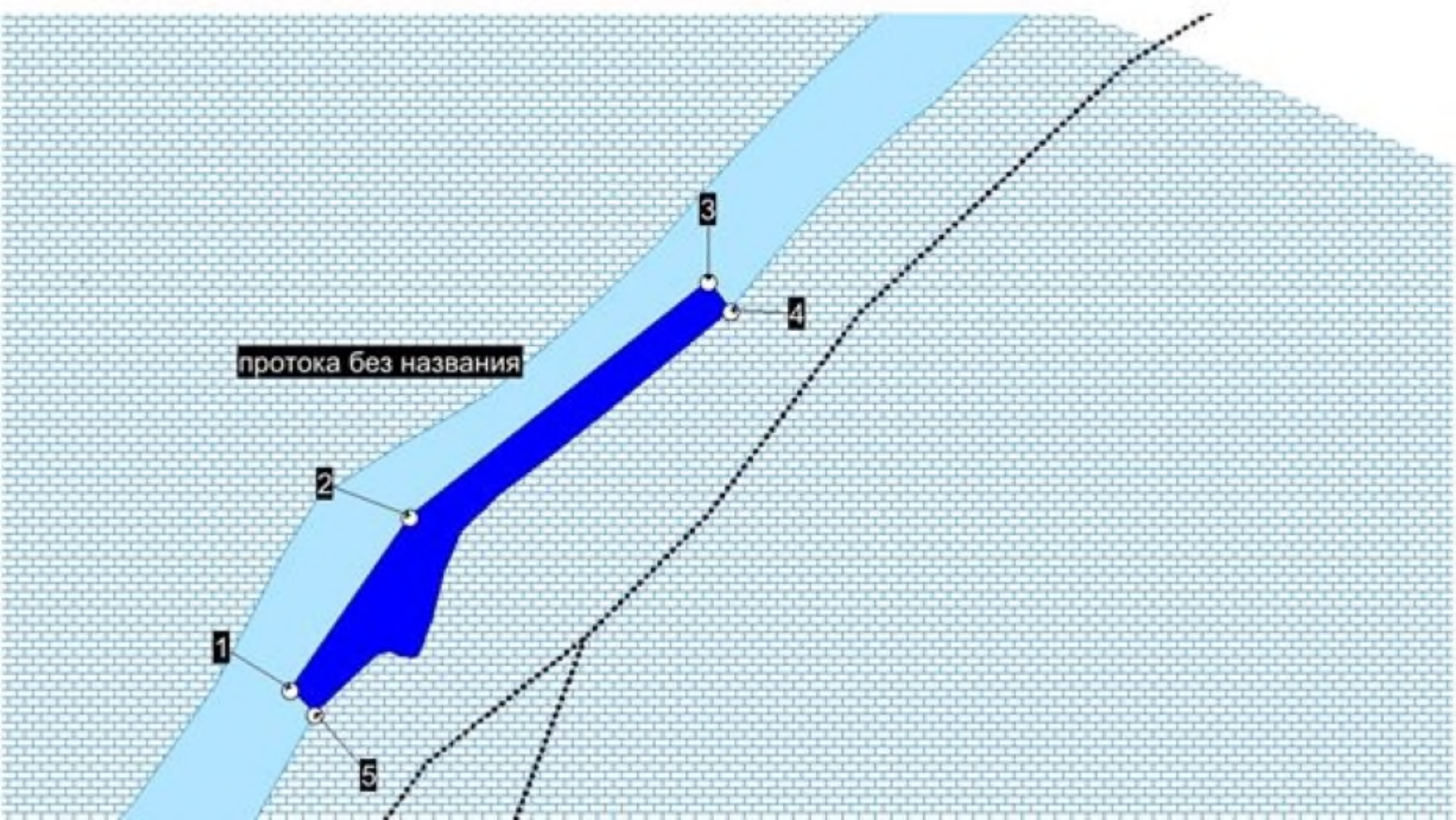


Схема (топокарта масштаба 1:25000) местоположения рыбоводного участка «И-5» (Икрянинский район)

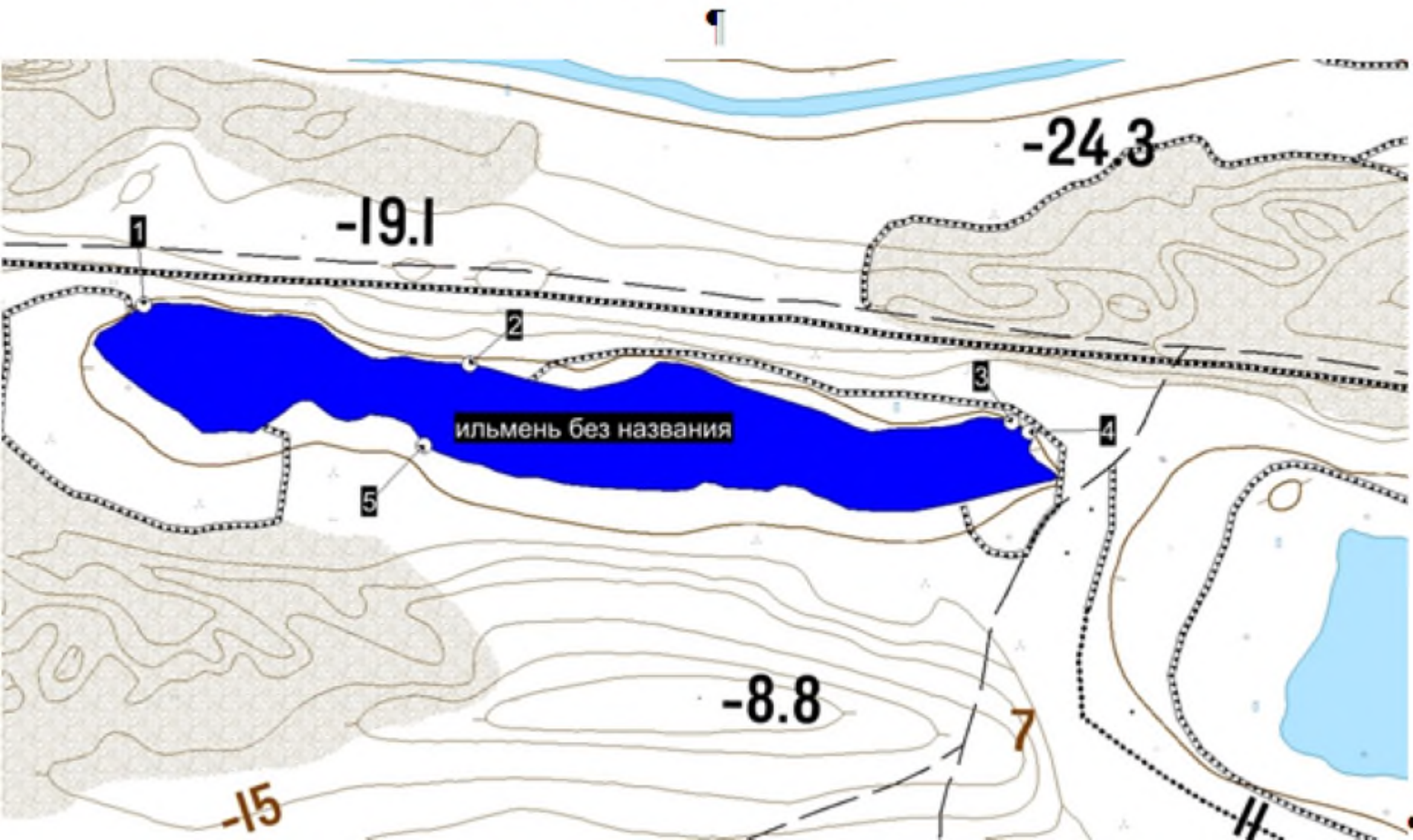


Схема (топокарта масштаба 1:25000)
местоположения рыбоводного участка
«И 6» (Икрянинский район)

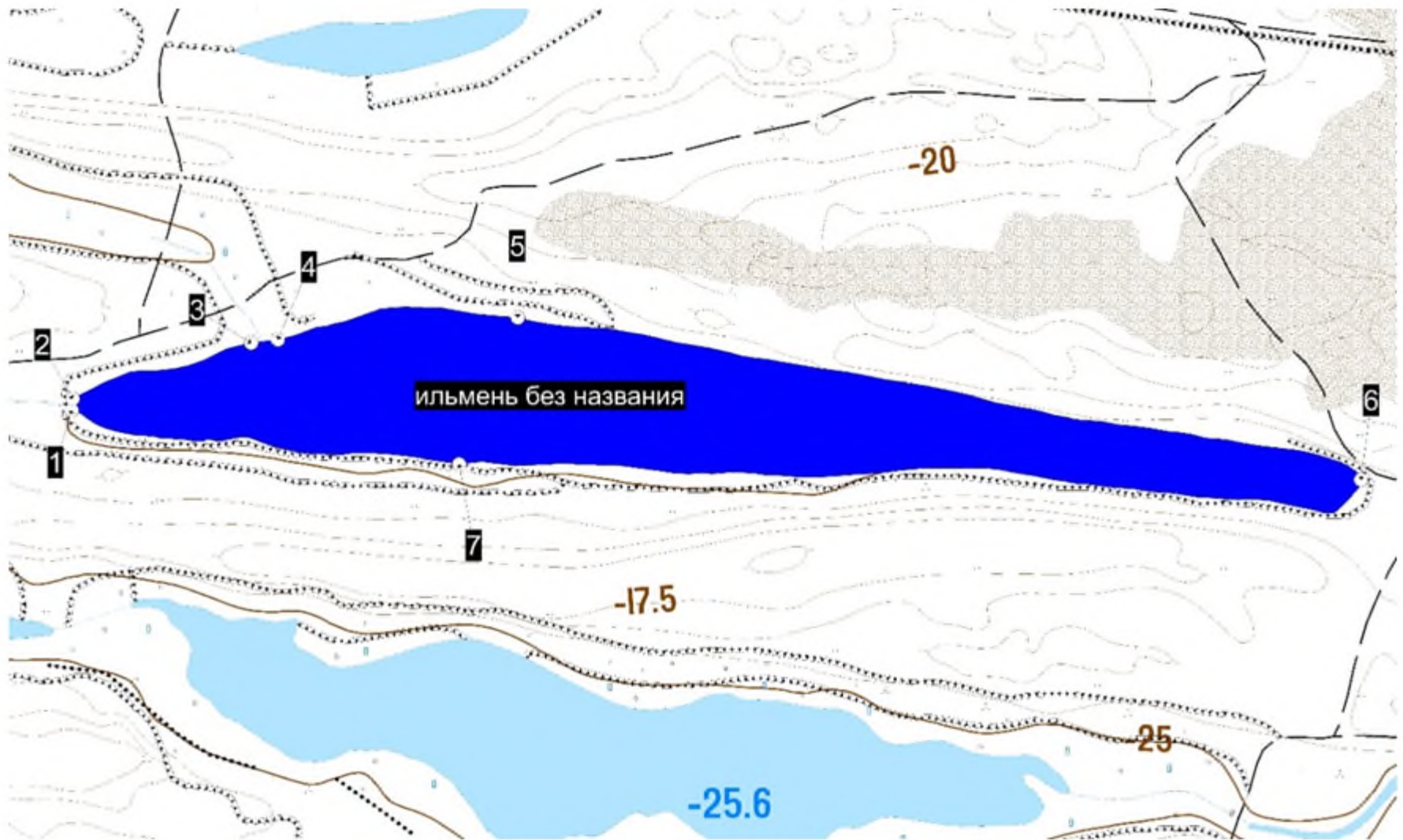
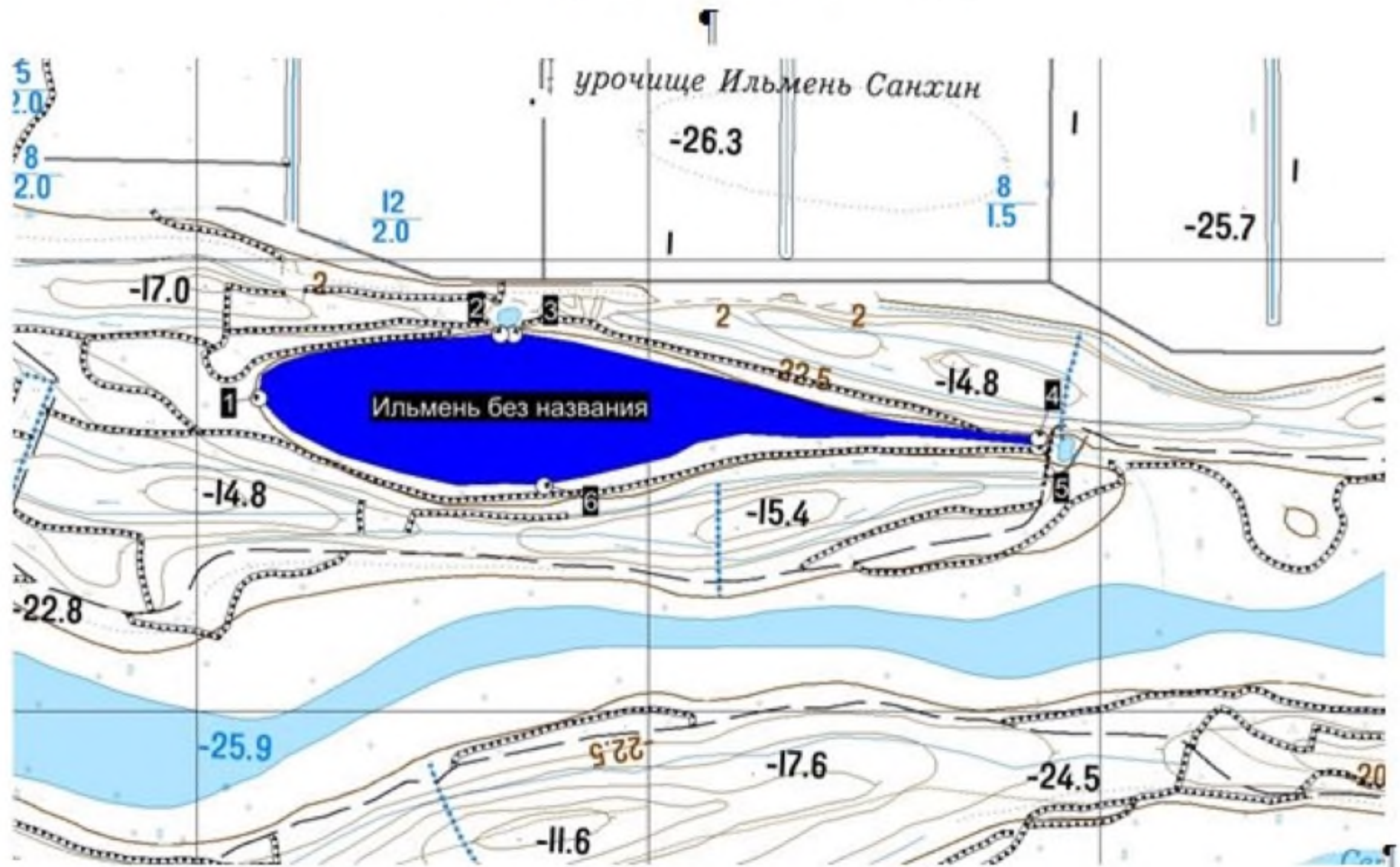


Схема (топокарта масштаба 1:25000) местоположения рыбоводного участка «И-2» (Икрянинский район)



РВУ - "Ильмень "Изумрун", акватория озера (ильменя) «Изумрун»
Наримановский район



РВУ - «Килька», акватория ильмена Килька
Лиманский район



Схема (топокарта масштаба 1:25000) ↴
местоположения рыбоводного участка ↴
«Ички-Барча» (Енотаевский район) ↴

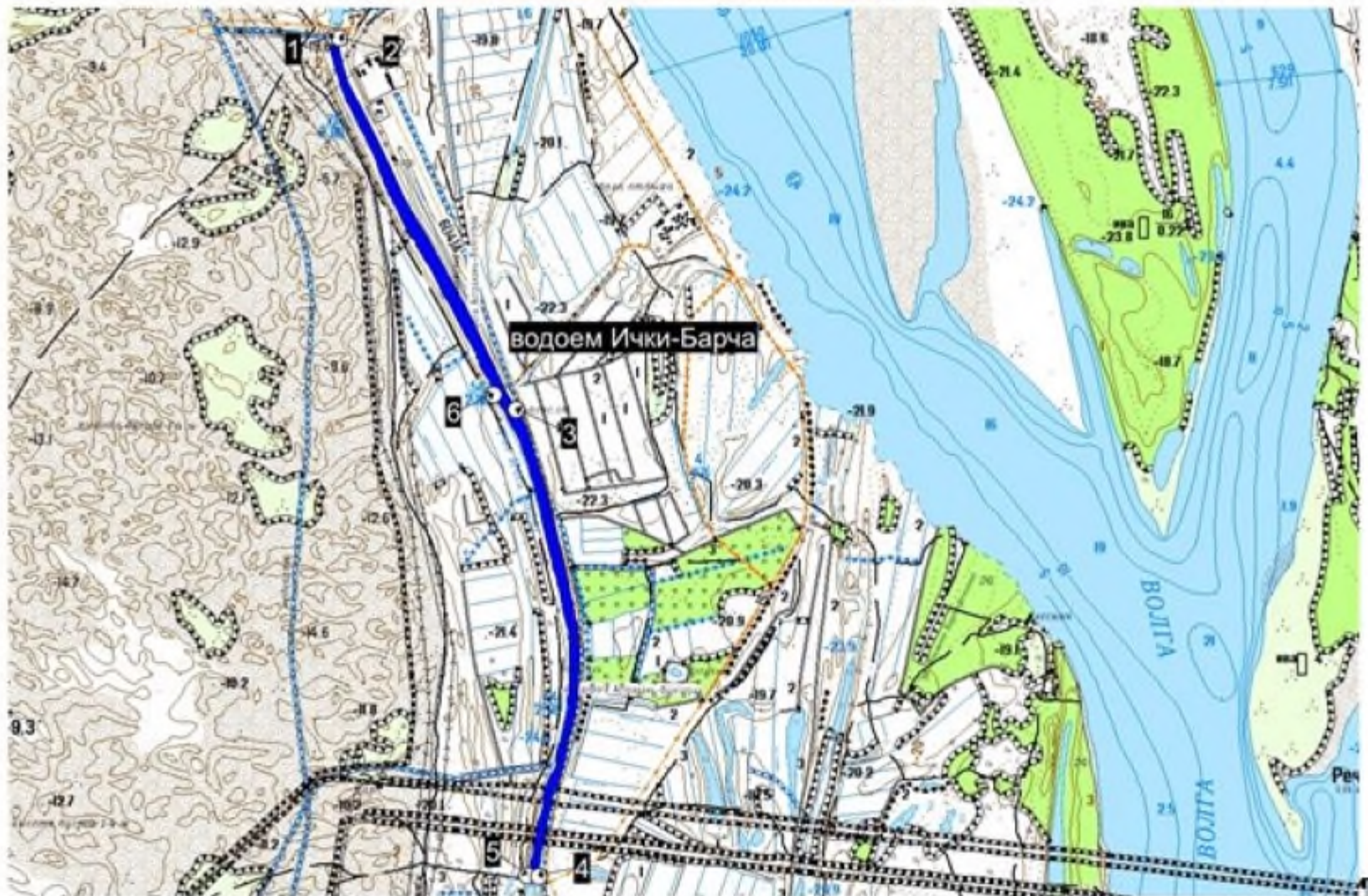
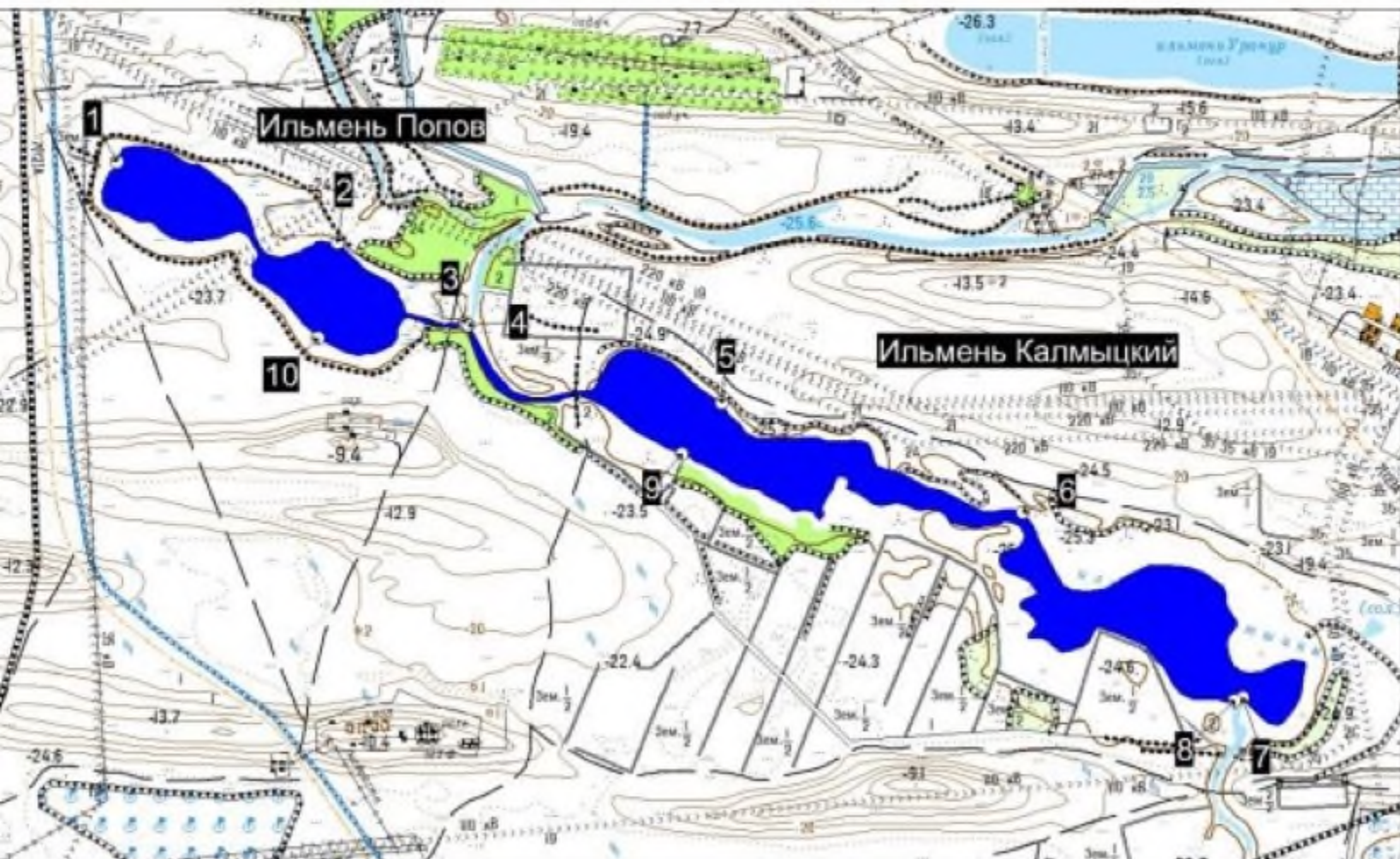


Схема (топокарта масштаба 1:25000)
местоположения рыбоводного участка
«Калмыцкий» (Лиманский район)



РВУ - "Камарданский". Акватория реки Камардан
Володарский район



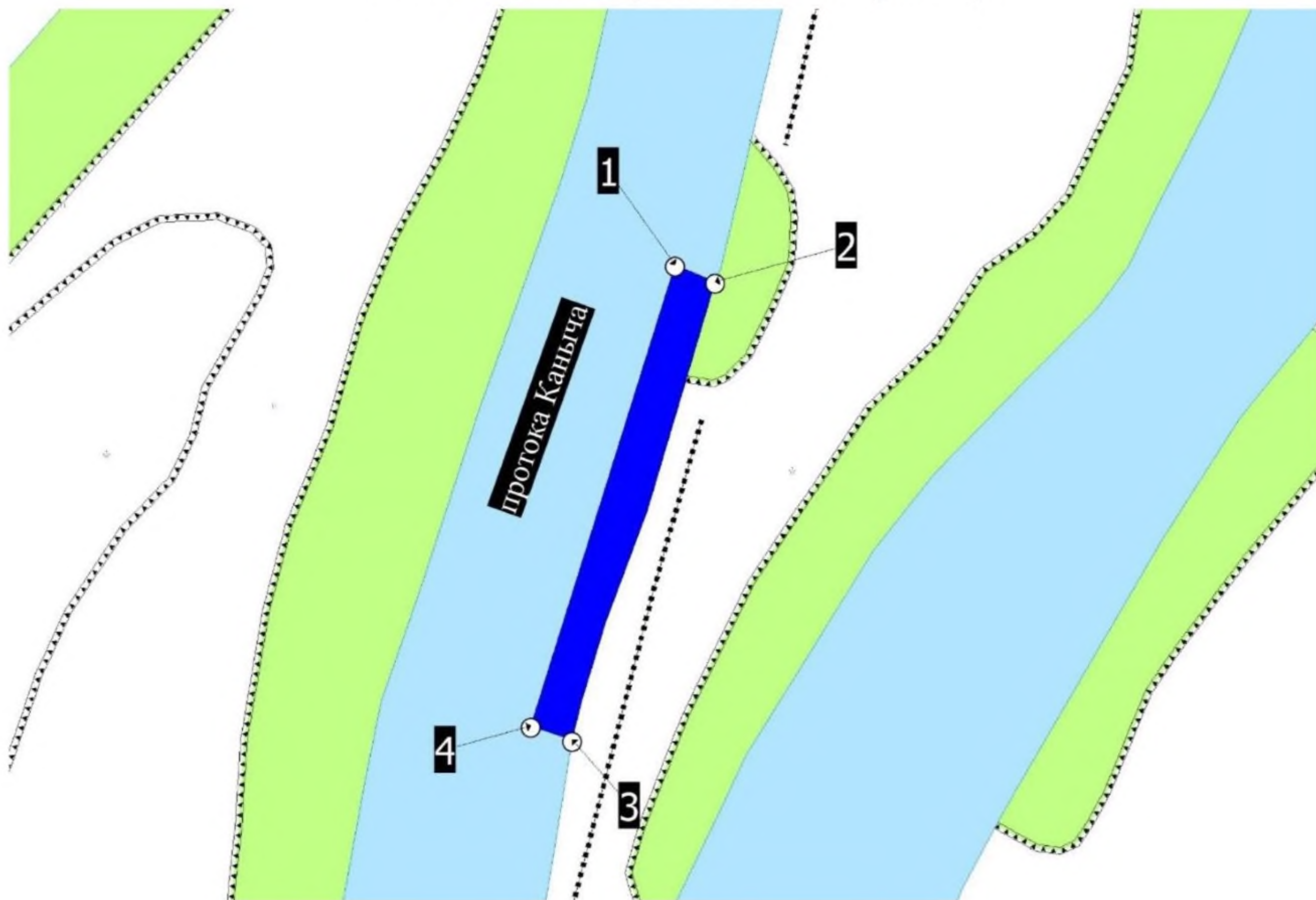
Схема (топокарта масштаба 1:25000)
местоположения рыбоводного участка
«Камышовая Шайна» (Наримановский район)



РВУ - "Канцаганский", акватория ильмена Кан-Цаган
Икрянинский район



Схема (топокарта масштаба 1:25000)
местоположения рыбоводного участка
«Каньчанский» (Камызякский район)

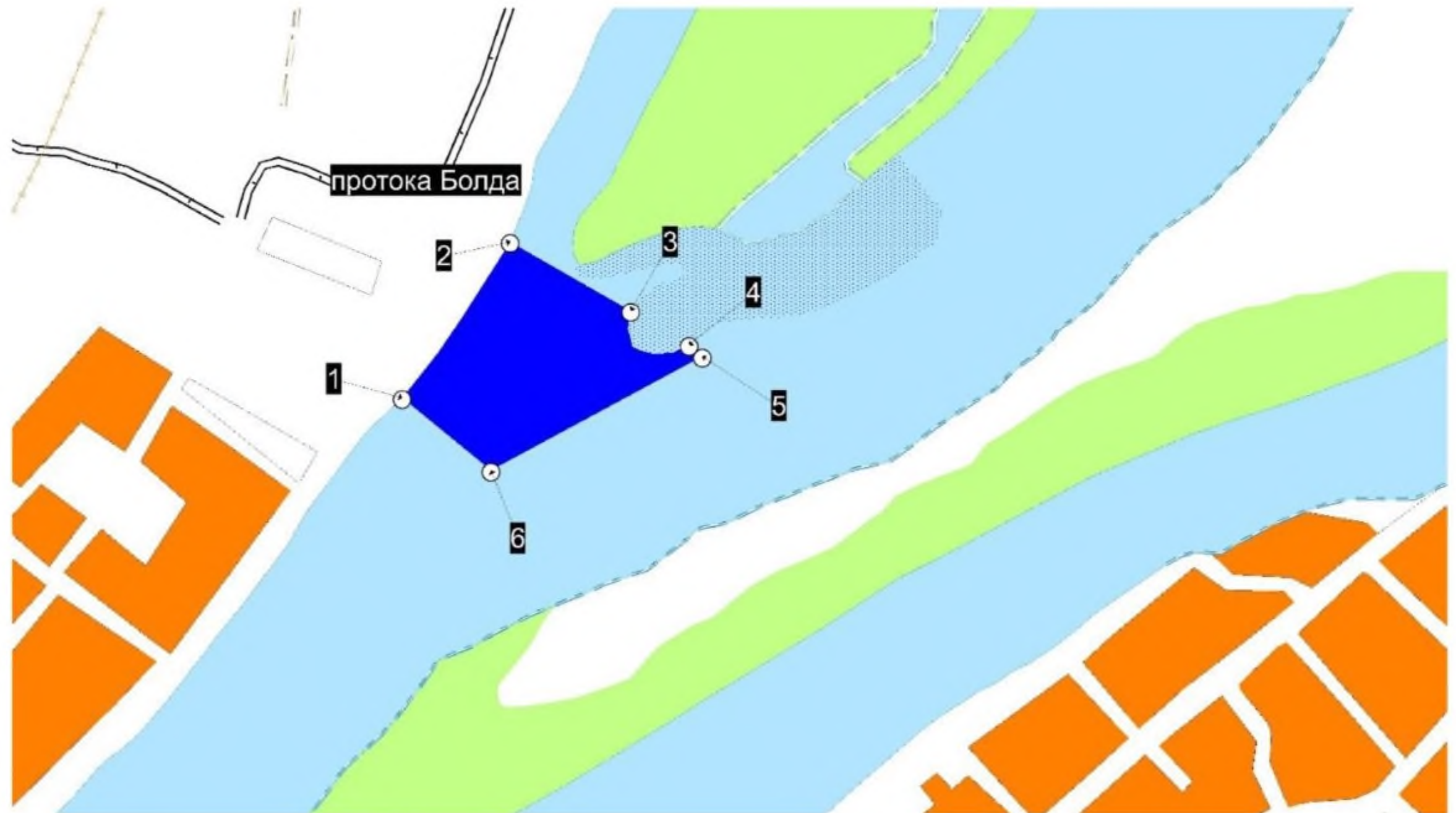


СХЕМА

месторасположения рыбоводного участка:
Каньга (Лиманский район)



Схема (топокарта масштаба 1:25000)
местоположения рыбоводного участка
«Килинчинский 2» (Приволжский район)



РВУ - "Килинчинский", акватория реки Болда
Приволжский район



РВУ - "Кисимский", ильмень Кисимский
Икрянинский район

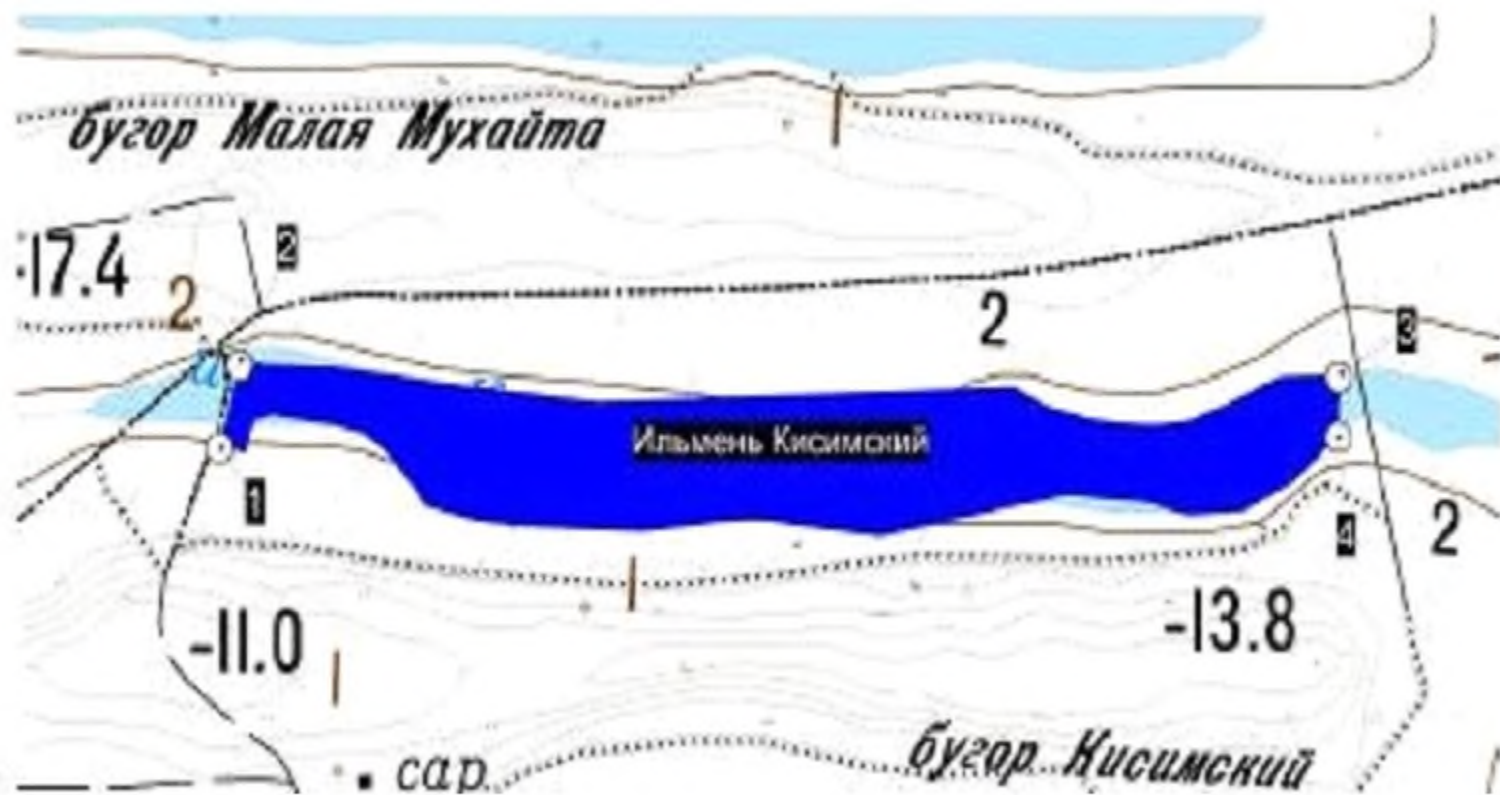
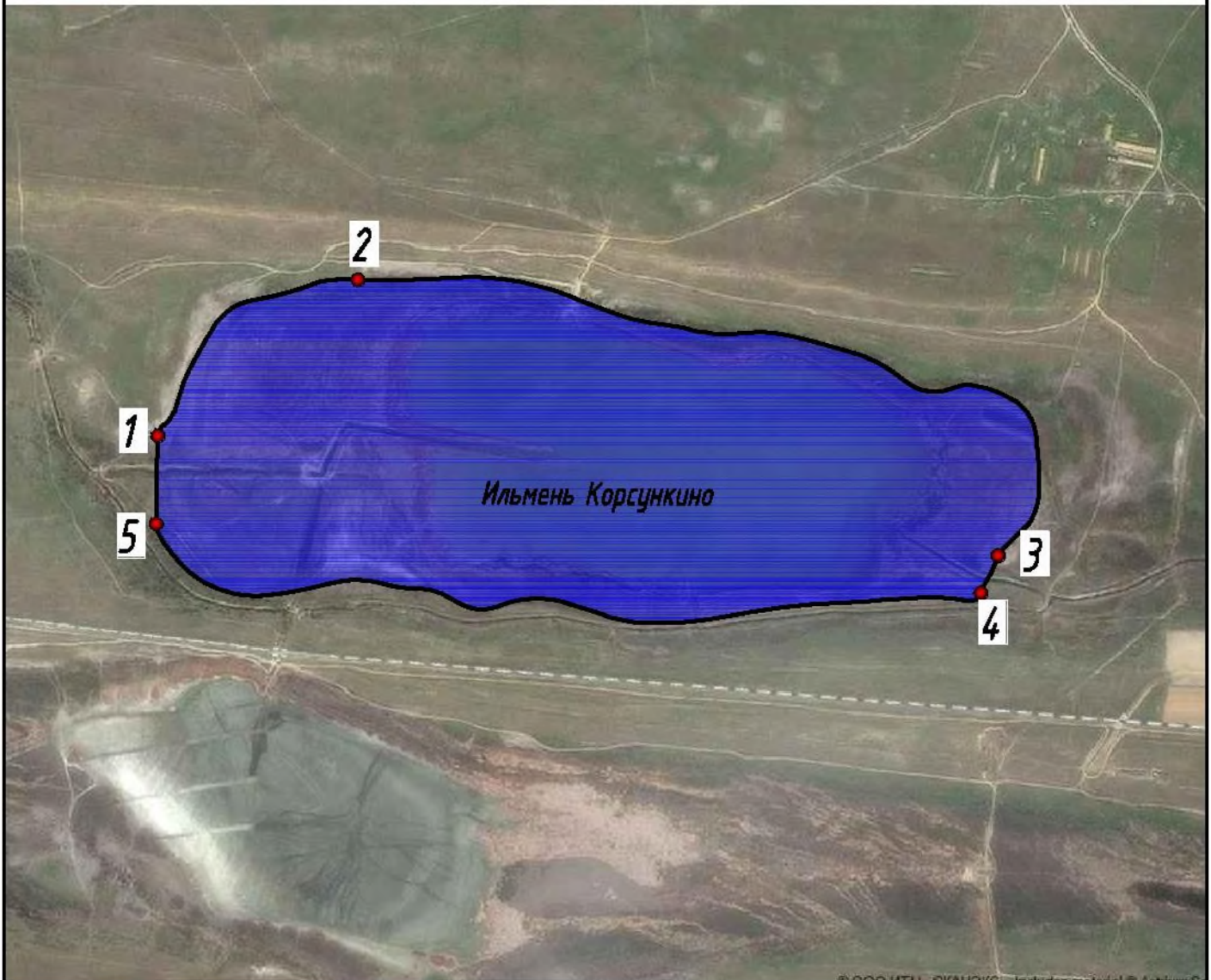


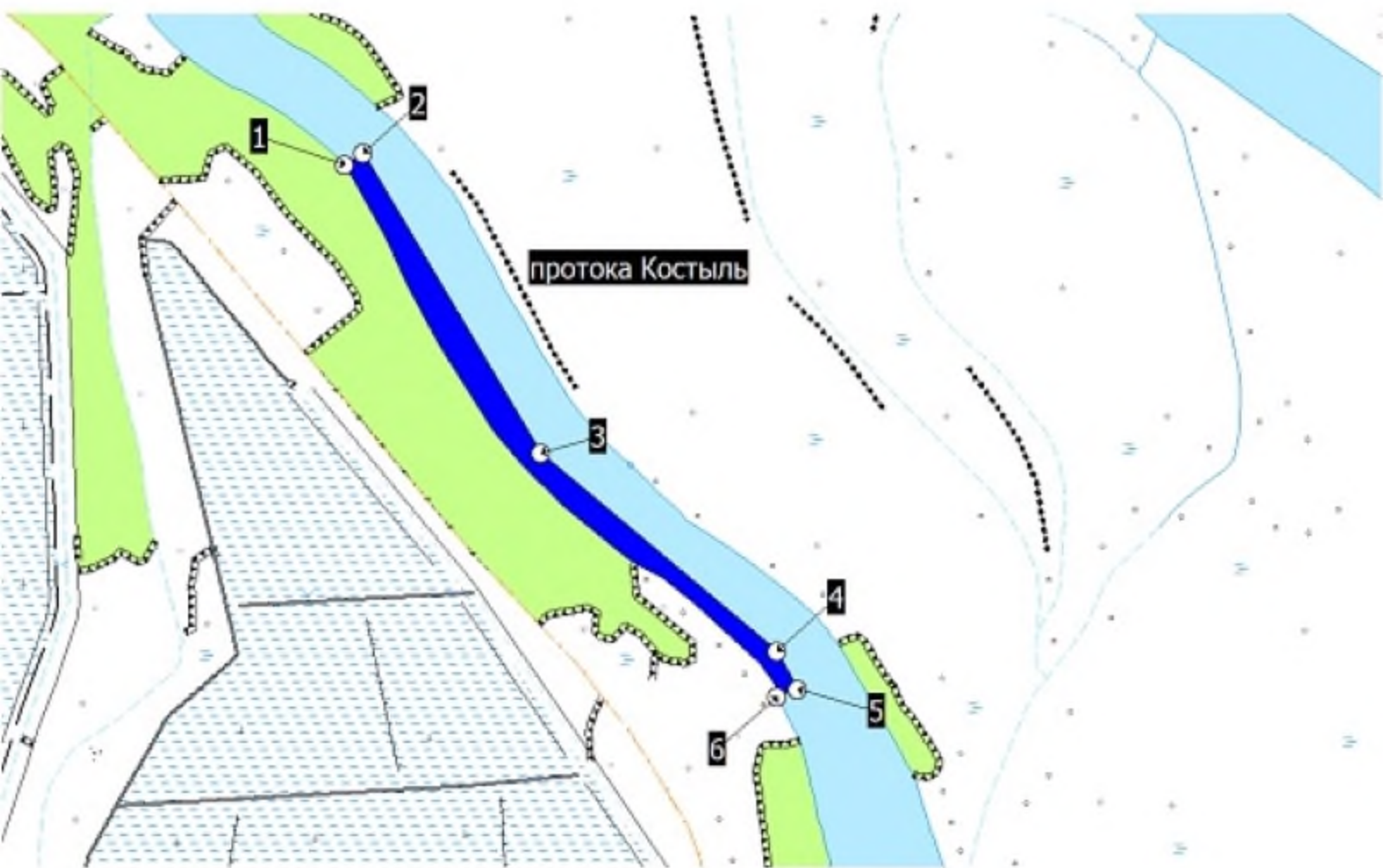


Схема
месторасположения рыбоводного участка
"Корсункино"
(Лиманский район)



Схему выполнил _____ Дука И.С.

Схема (топокарта масштаба 1:25000)
местоположения рыбоводного участка
«Костыльский 2» (Камызякский район)



РВУ - "Кривая Волга", акватория реки Кривая Волга
Наримановский район



Схема (топокарта масштаба 1:25000)
местоположения рыбоводного участка
«Кривоболдинский» (Астрахань)

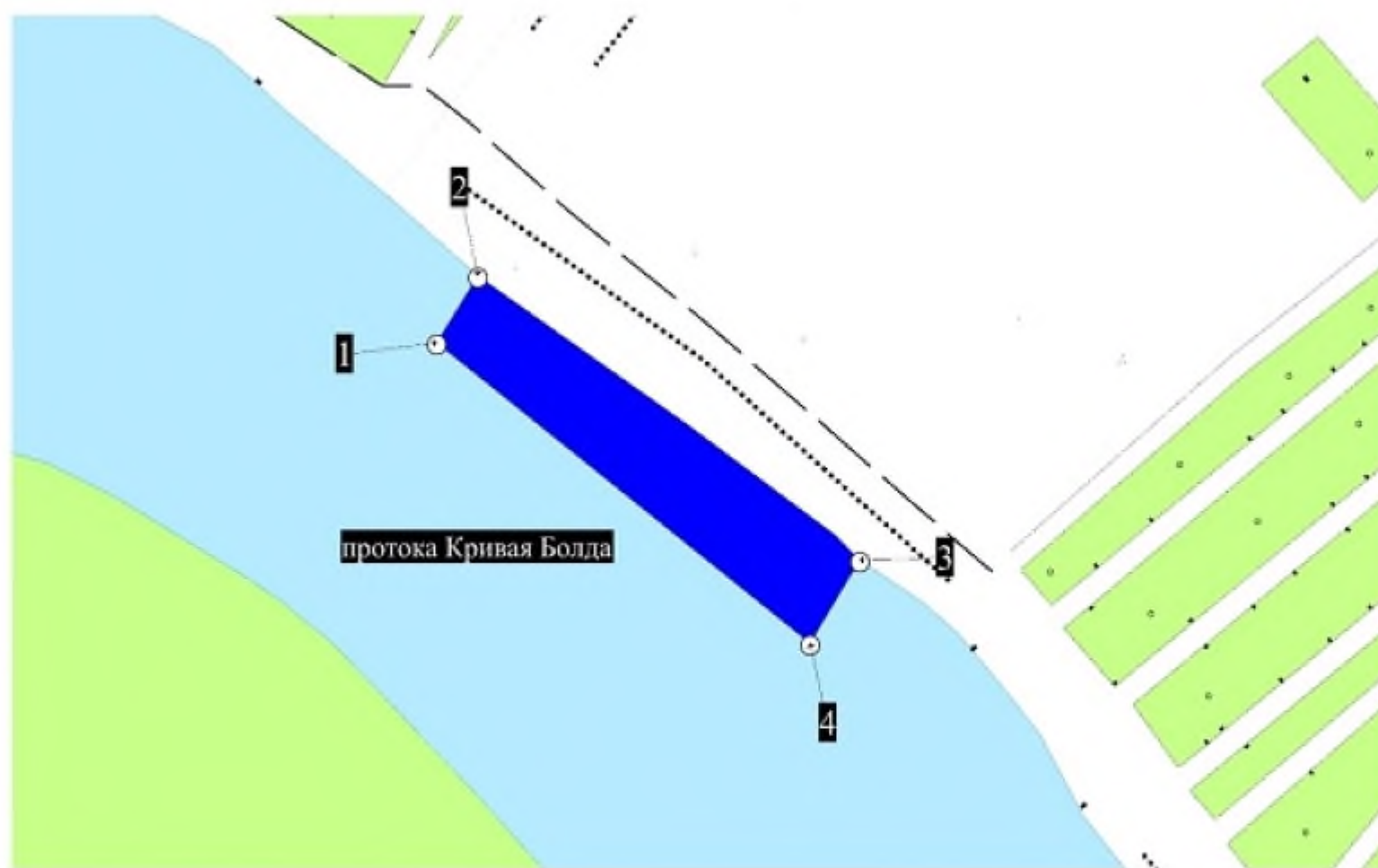


Схема (топокарта масштаба 1:25000)
местоположения рыбоводного участка
«Кривоволжский 2» (Наримановский район)

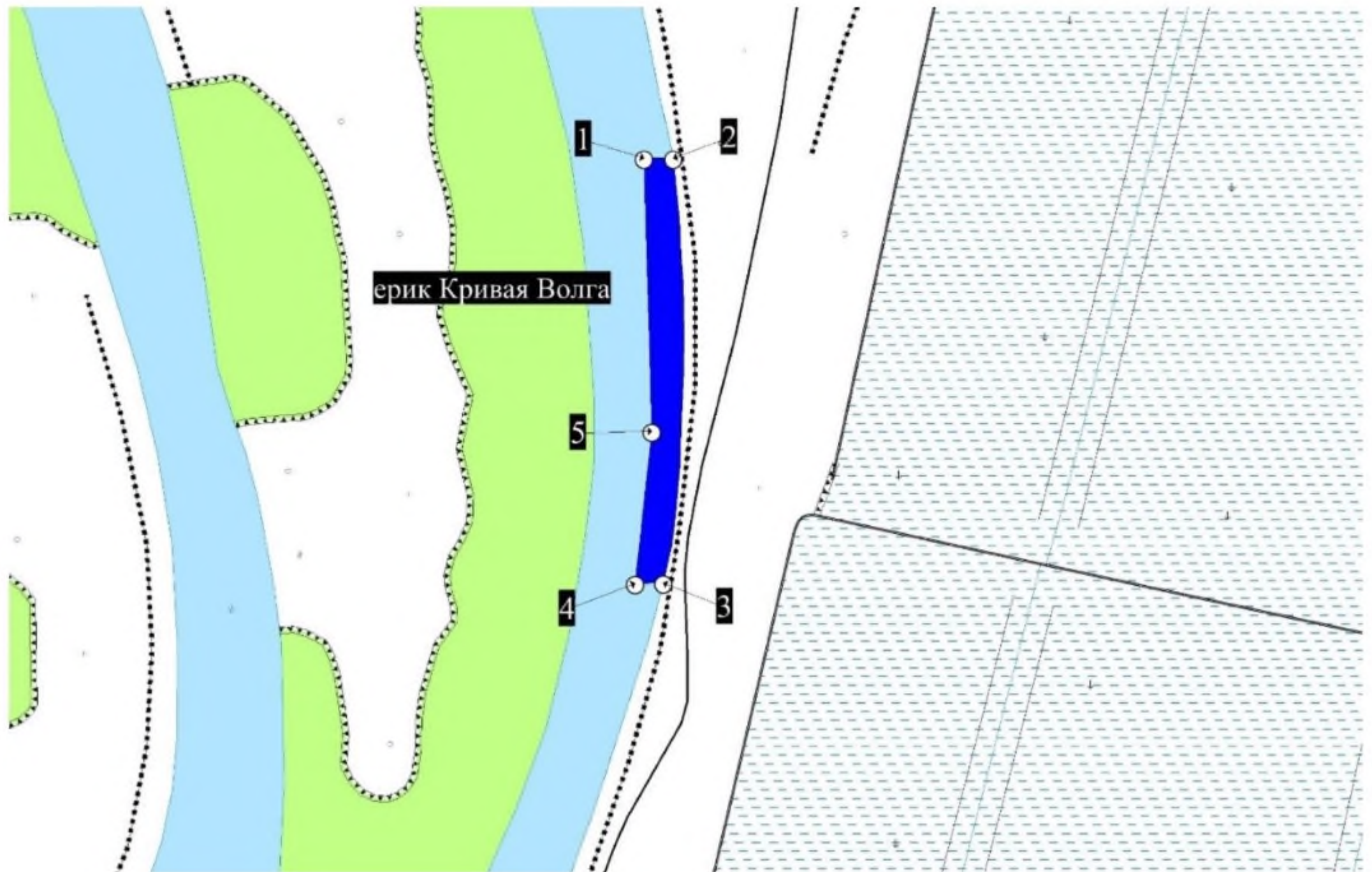


Схема (топокарта масштаба 1:25000) местоположения рыбоводного участка «Кривоволжский» (Наримановский район)

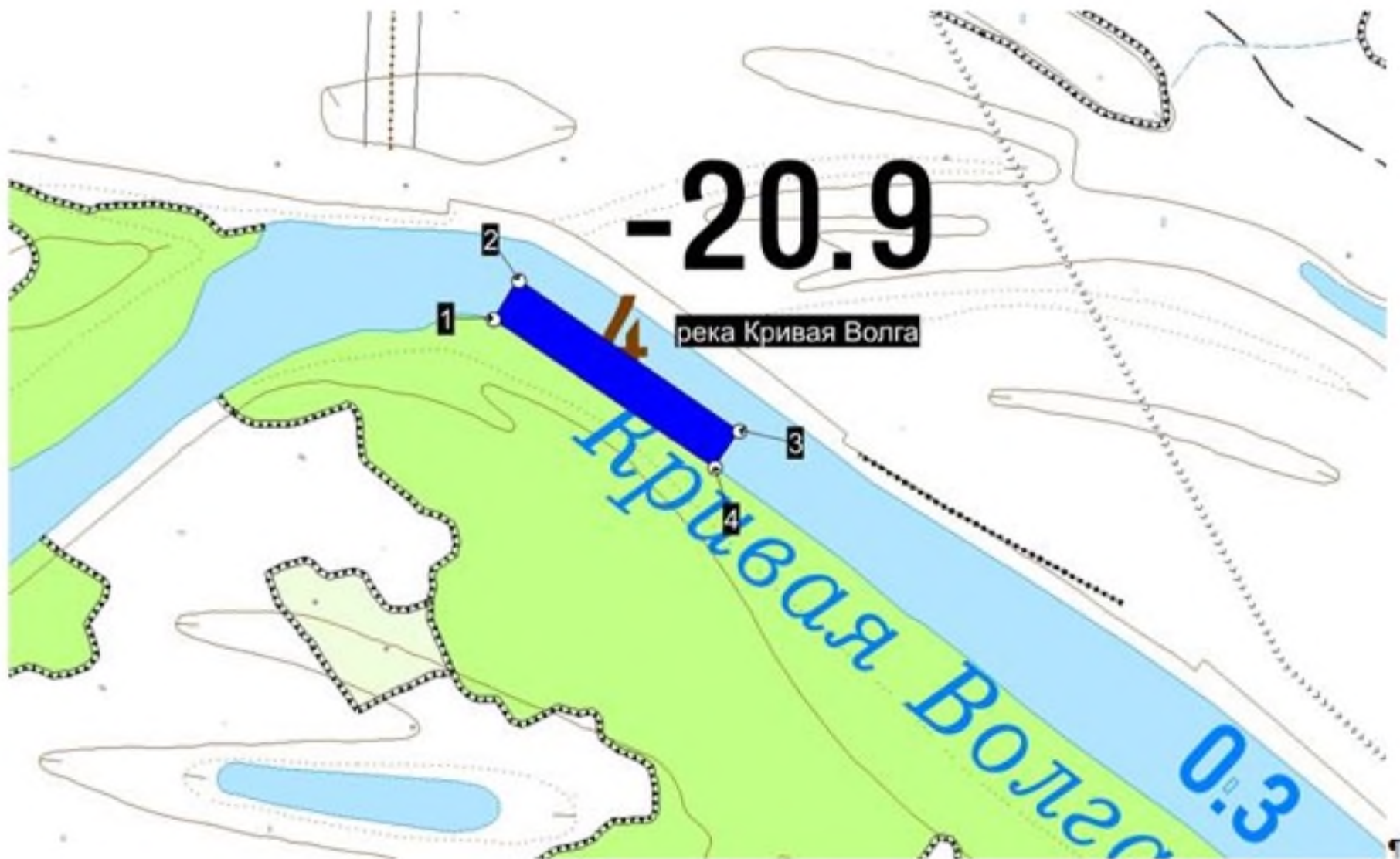


Схема (топокарта масштаба 1:25000)
местоположения рыбоводного участка
«Кривоямненский 2» (Икрянинский район)

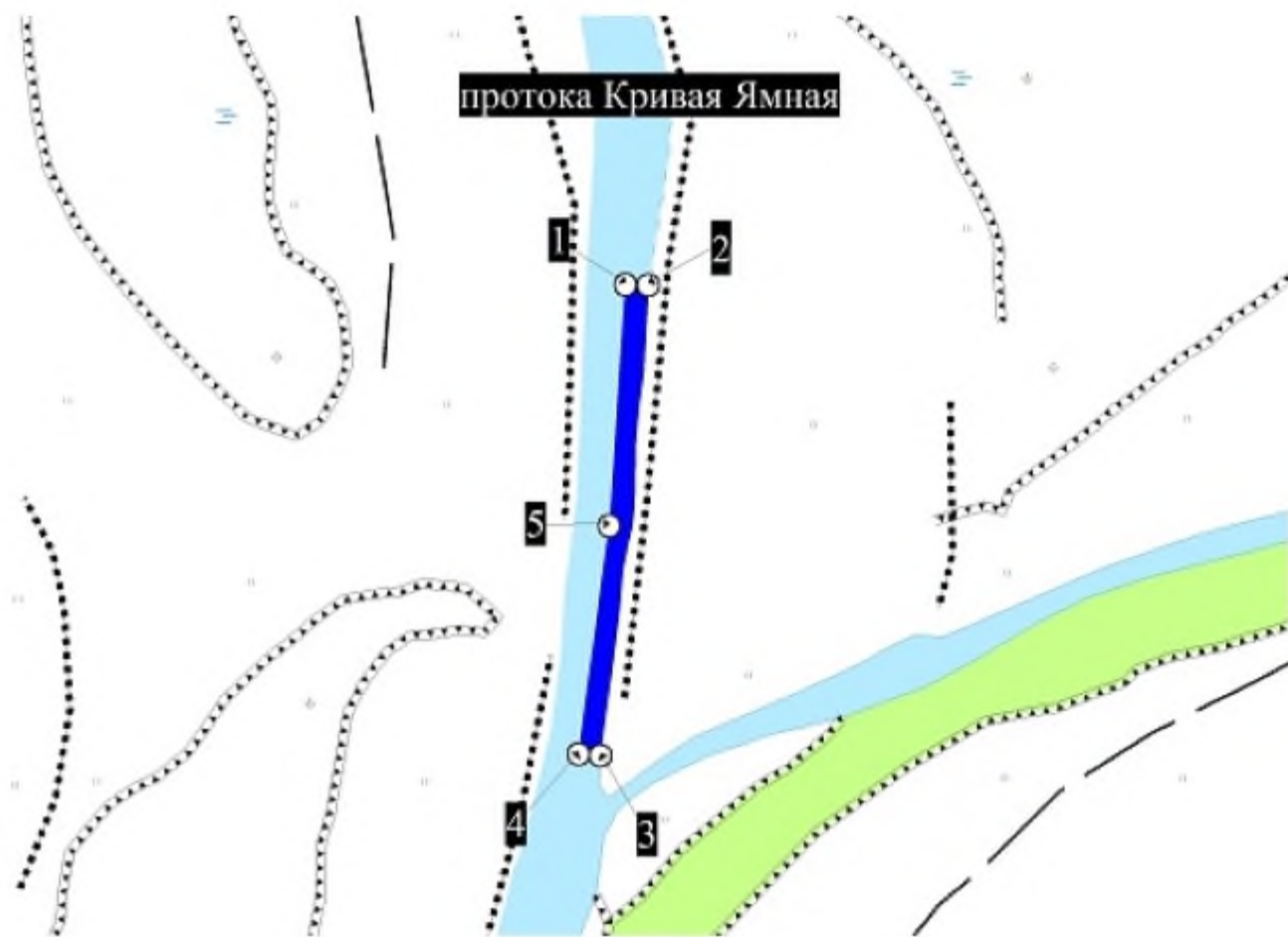


Схема (топокарта масштаба 1:25000)
местоположения рыбоводного участка
«Кривоямненский 3» (Икрянинский район)

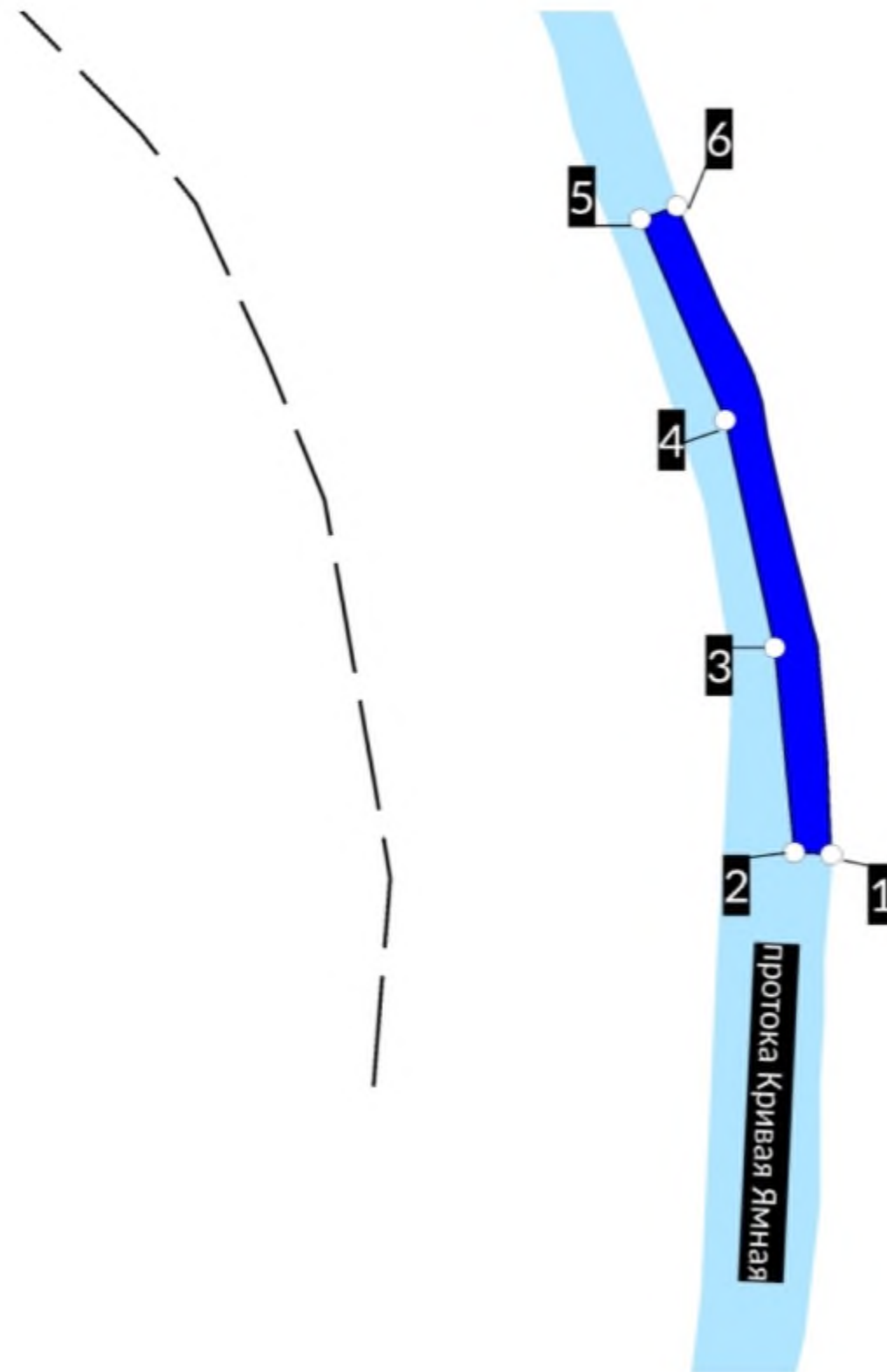


Схема (топокарта масштаба 1:25000)
местоположения рыбоводного участка

Схема (топокарта масштаб 1:25000) ↴
местоположения рыбоводного участка ↴
«Круглый» (Икрянинский район) ↴

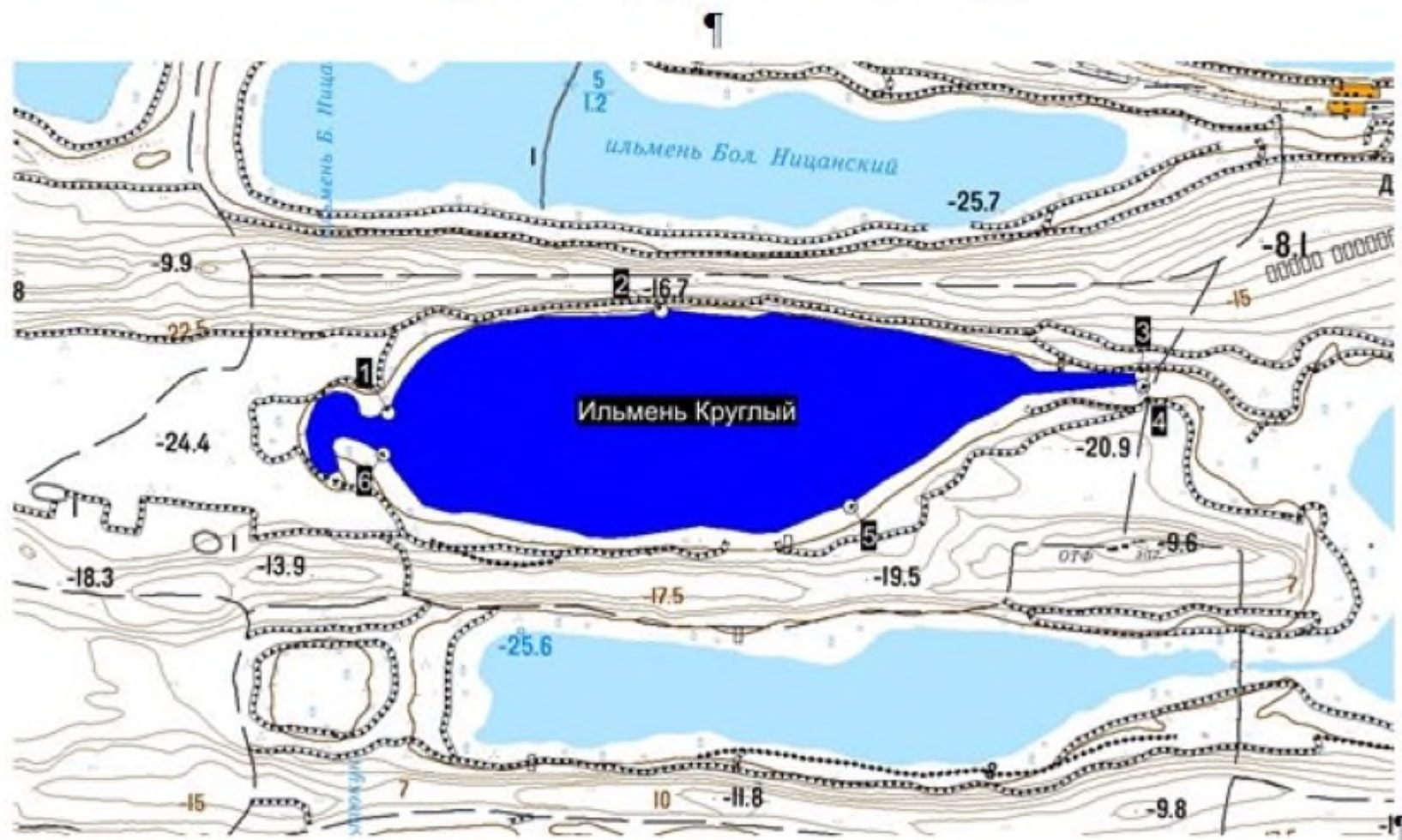
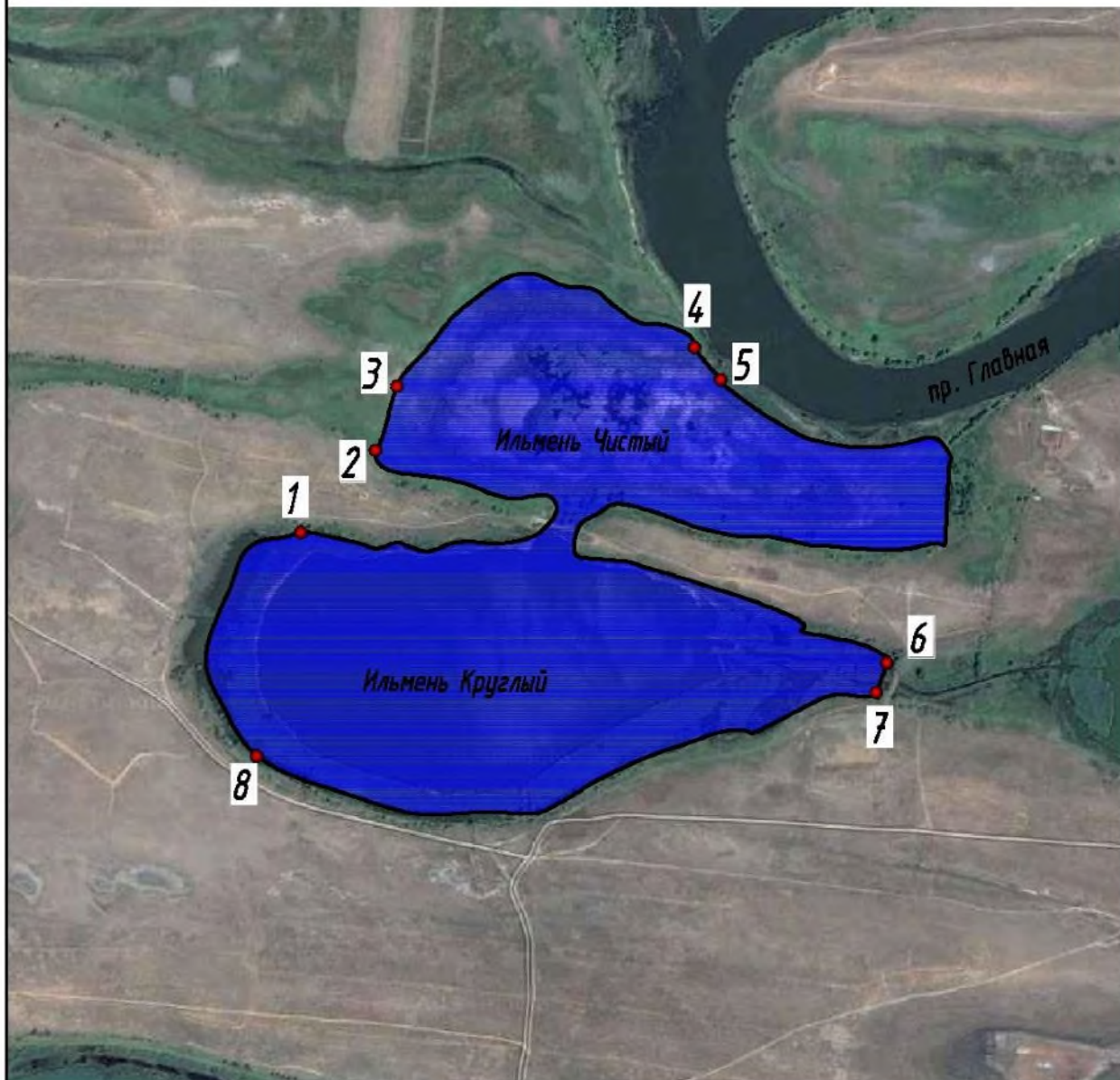




Схема
месторасположения рыбоводного участка
"Круглый - Чистый"
(Лиманский район)



Схему выполнил _____ Дука И.С.

Схема (топокарта масштаба 1:25000)
местоположения рыбоводного участка
«Куга» (Наримановский район)



Схема (топокарта масштаба 1:25000) местоположения рыбоводного участка «Купецкий» (Харабалинский район)

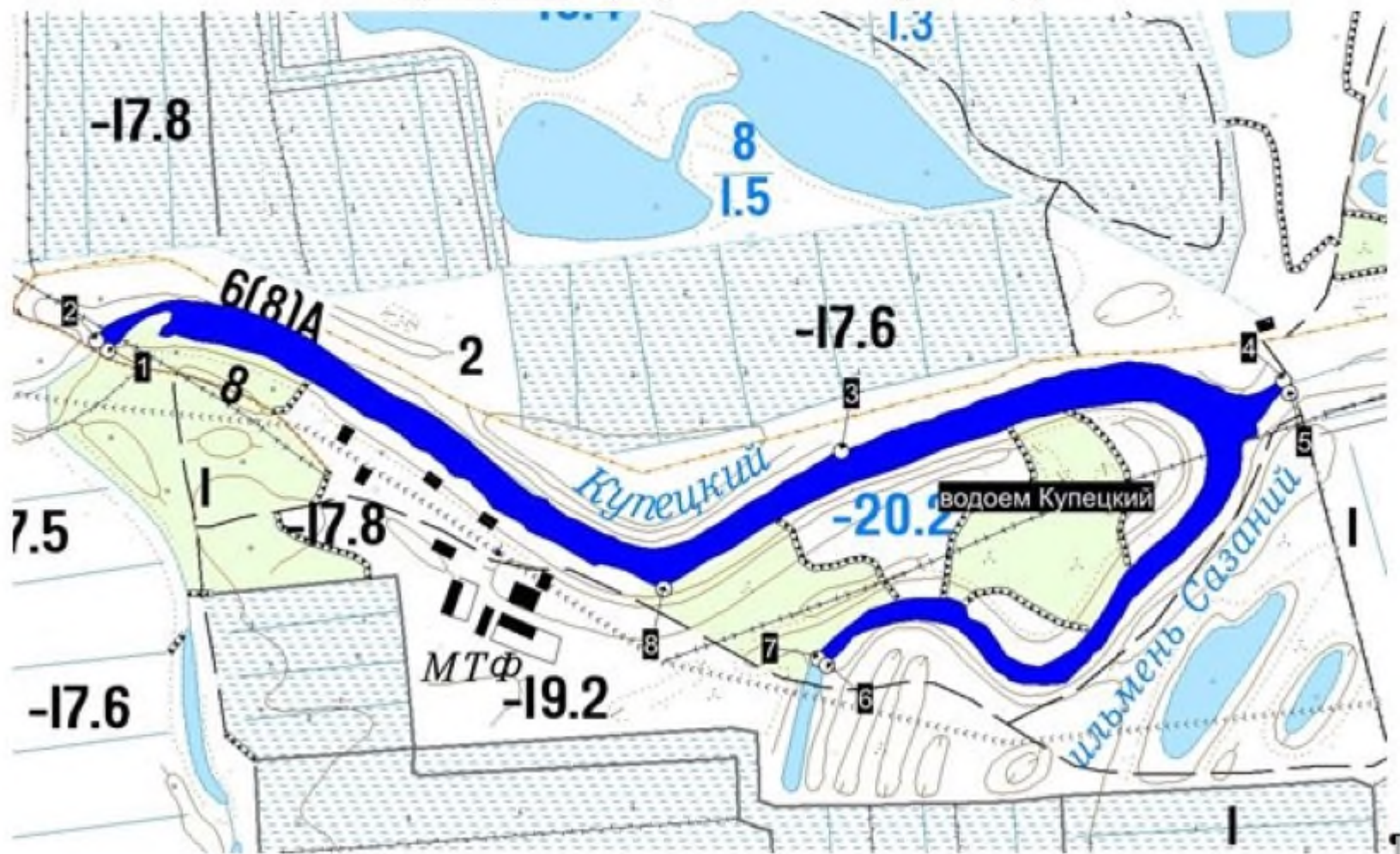


Схема (топокарта масштаба 1:25000)
местоположения рыбоводного участка
«Курул - 3» (Наримановский район)

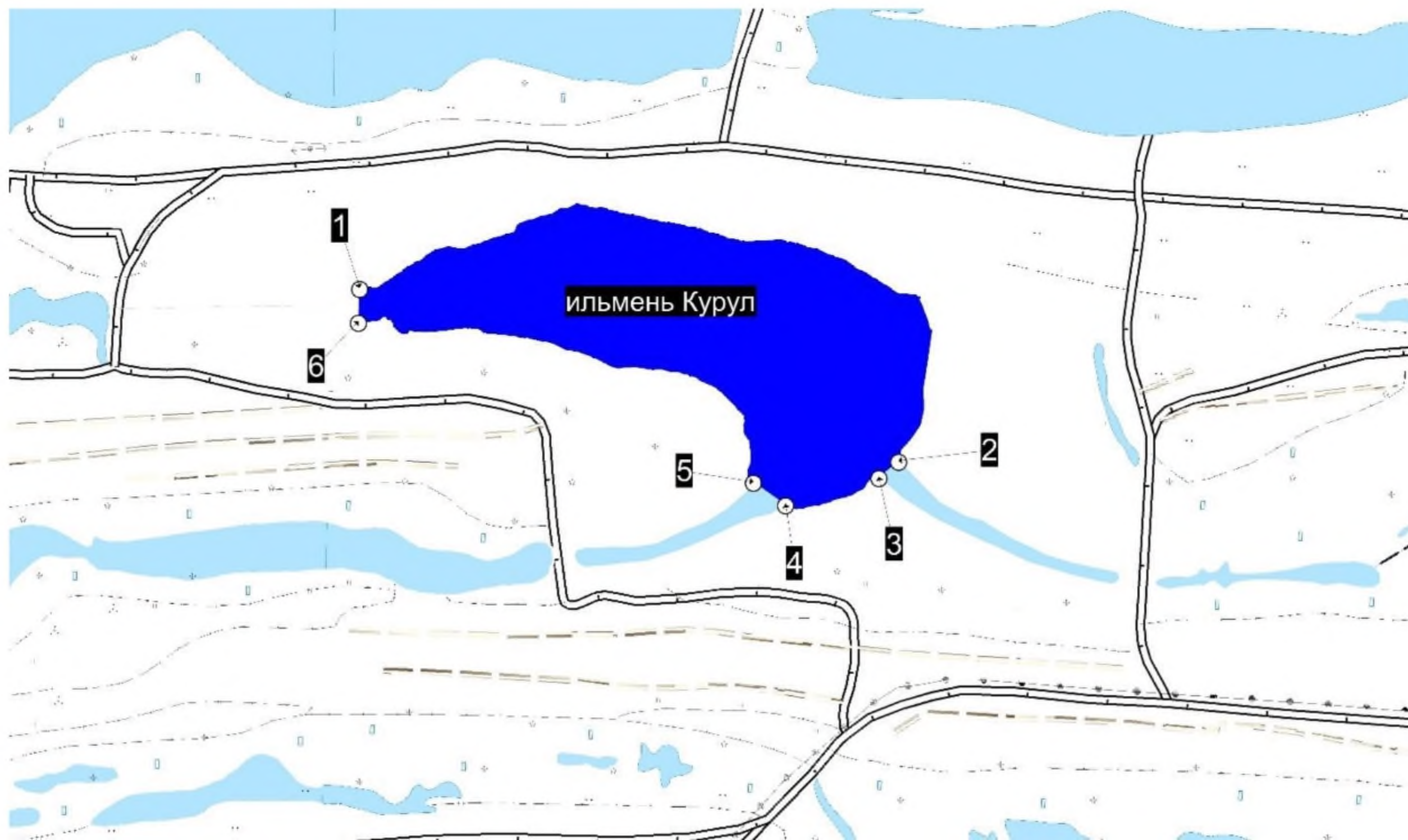


Схема
месторасположения рыбоводного участка
Л 2 (озеро б/н)



М 1:25000

Схему выполнил _____

Мусаев Р.И.

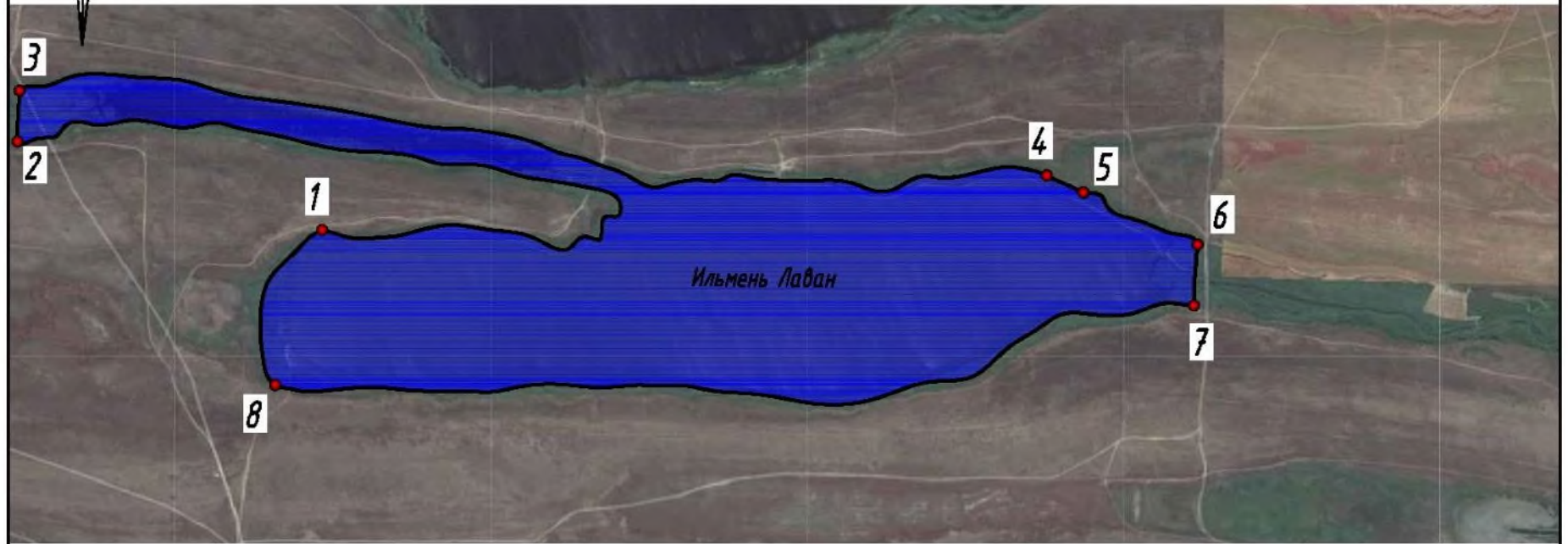
Схема (топокарта масштаба 1:25000)
местоположения рыбоводного участка
«Л 5» (Лиманский район)



С



Схема
месторасположения рыбоводного участка
"Лаван"
(Лиманский район)



Схему выполнил _____ Дука И.С.

РВУ - "Лата", акватория ильменя Лата
Икрянинский район

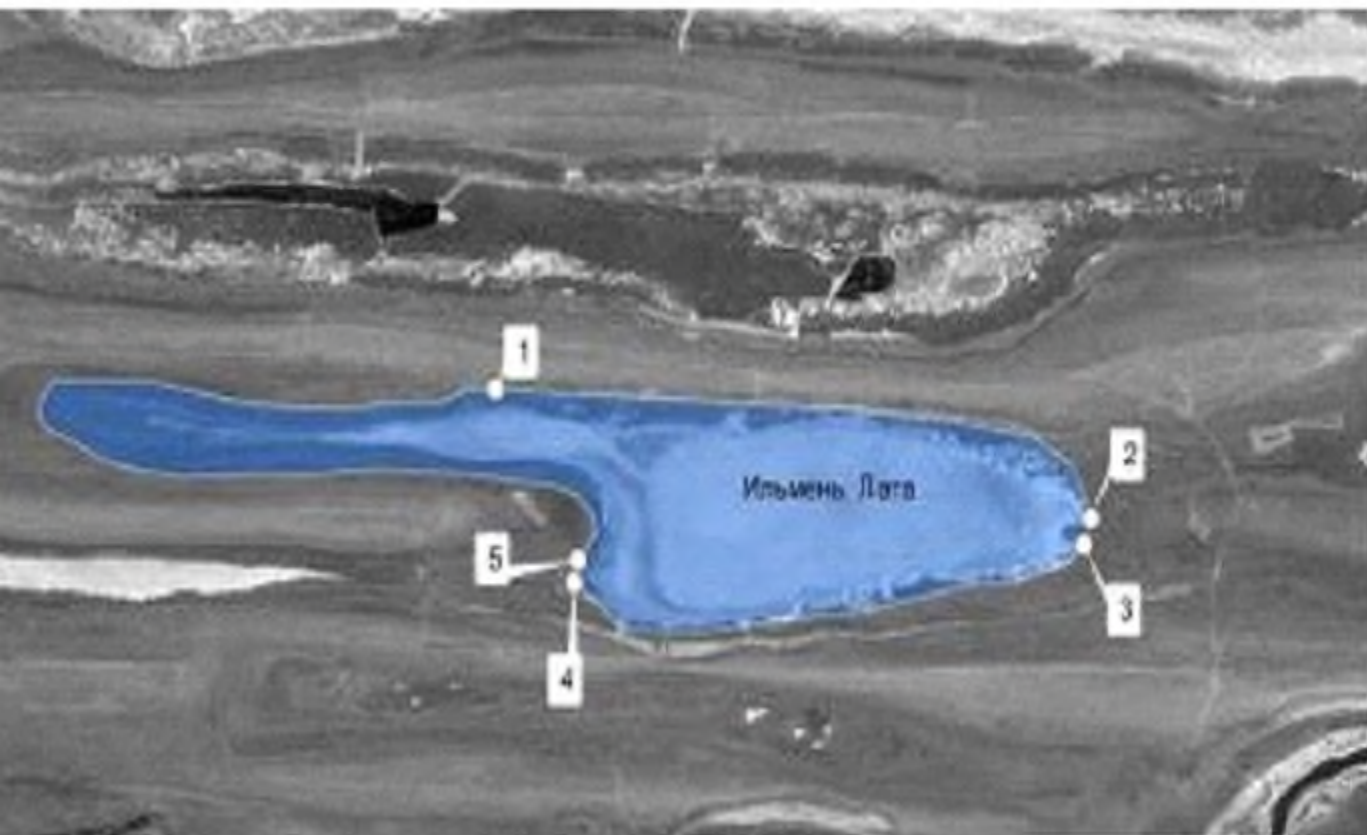




Схема
месторасположения рыбоводного участка
"Летний Бугординский"
(Икрянинский район)



Схема (топокарта масштаба 1:25000)
местоположения рыбоводного участка
«Мазеновский 2» (Володарский район)

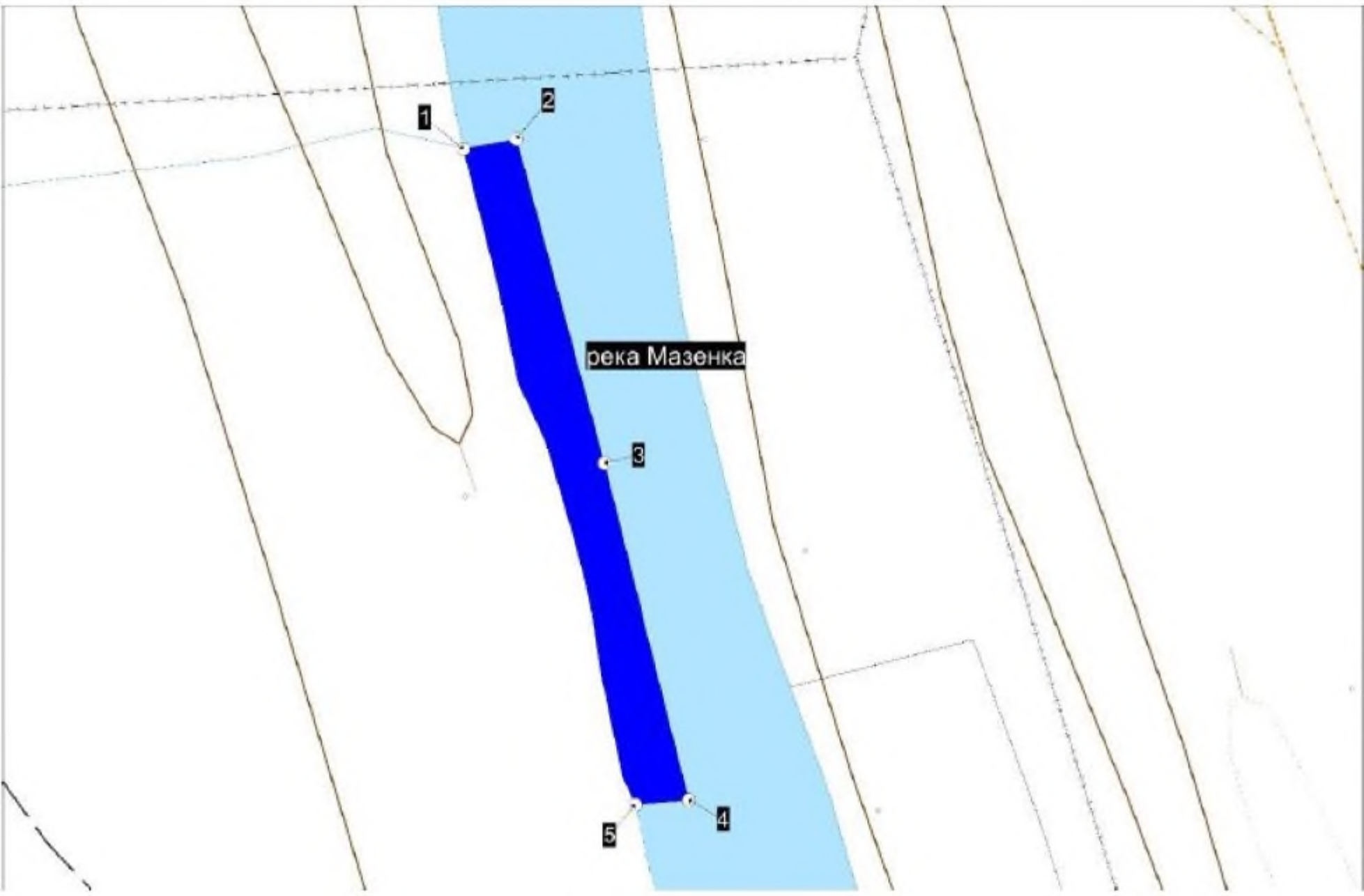


Схема (топокарта масштаба 1:25000)
местоположения рыбоводного участка
«Мазеновский 3» (Володарский район)

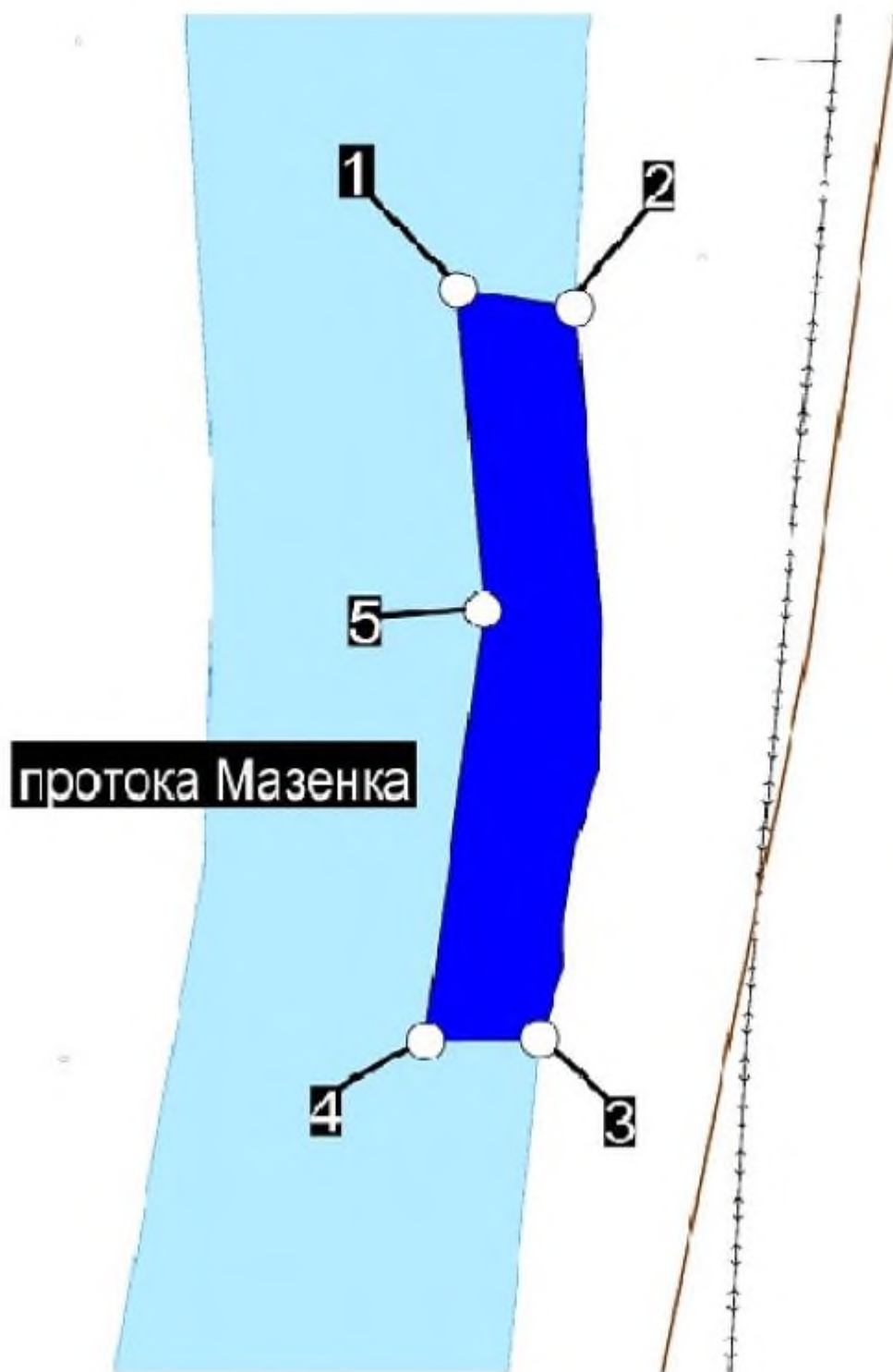
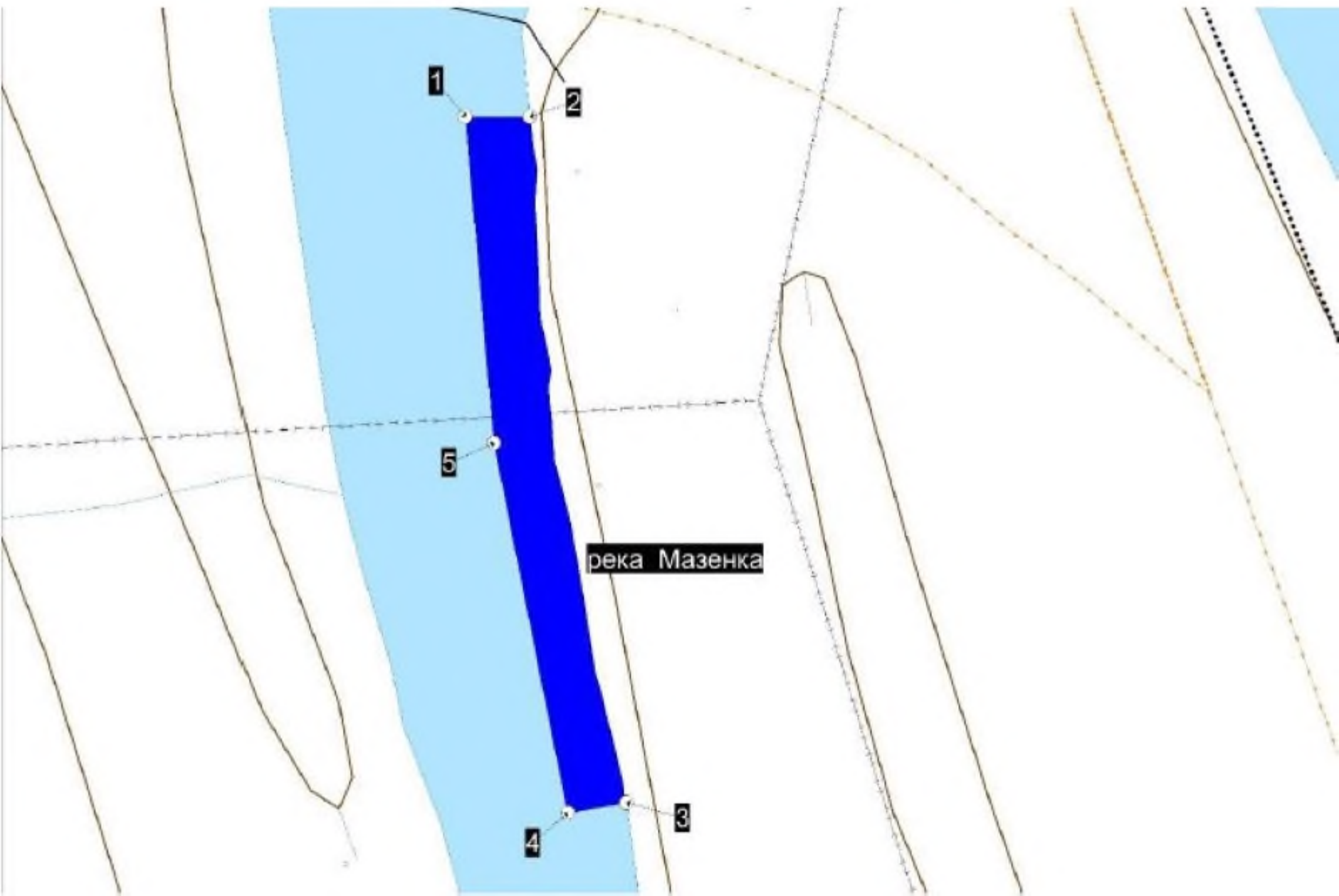


Схема (топокарта масштаба 1:25000)
местоположения рыбоводного участка
«Мазеновский» (Володарский район)



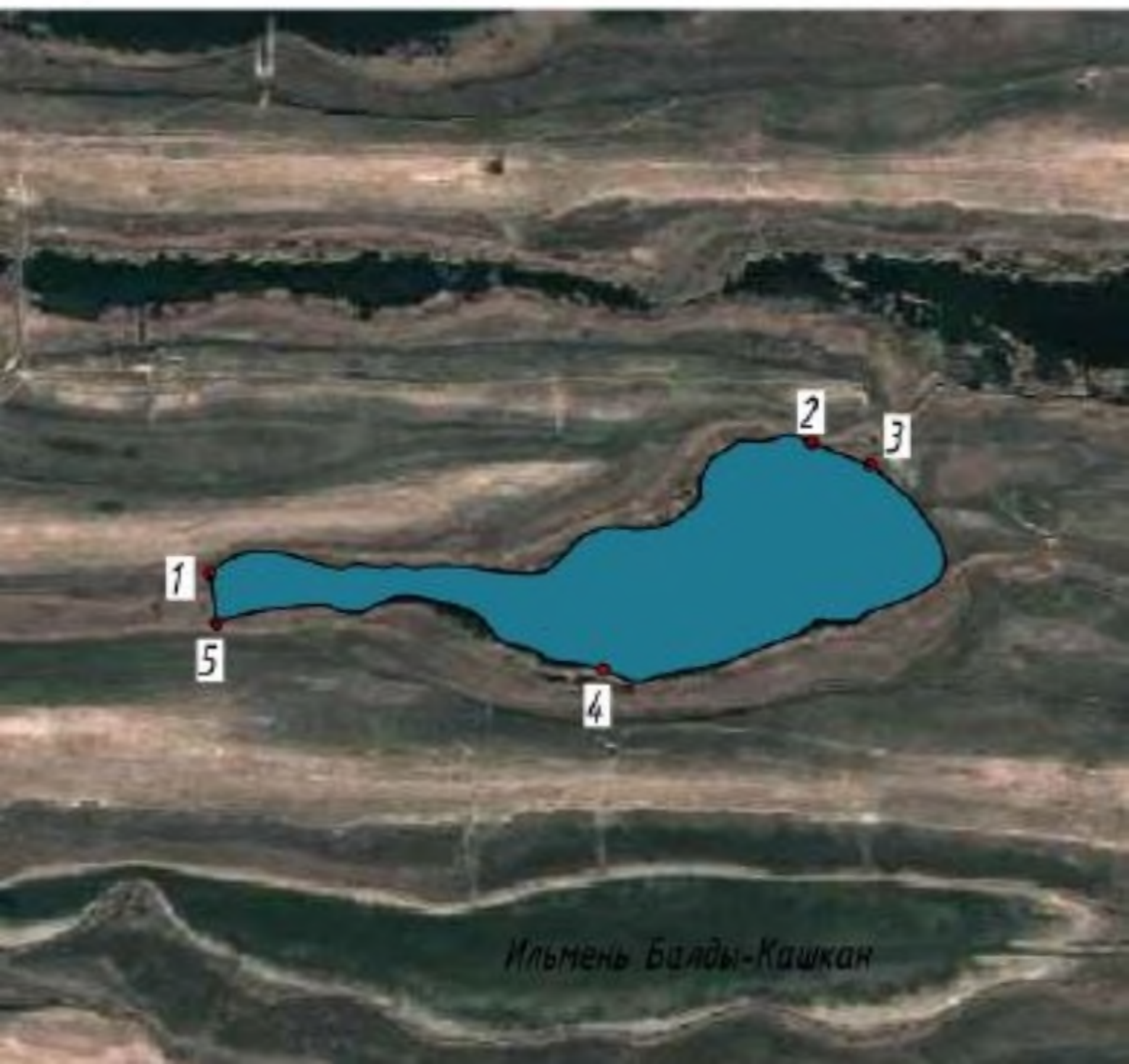
РВУ - "Малая Лата", акватория ильменя Малая Лата
Икрянинский район



С



Схема
месторасположения рыбоводного участка
"Малый Изумруд"
(Наримановский район)



Ильмень Балды-Кашкан

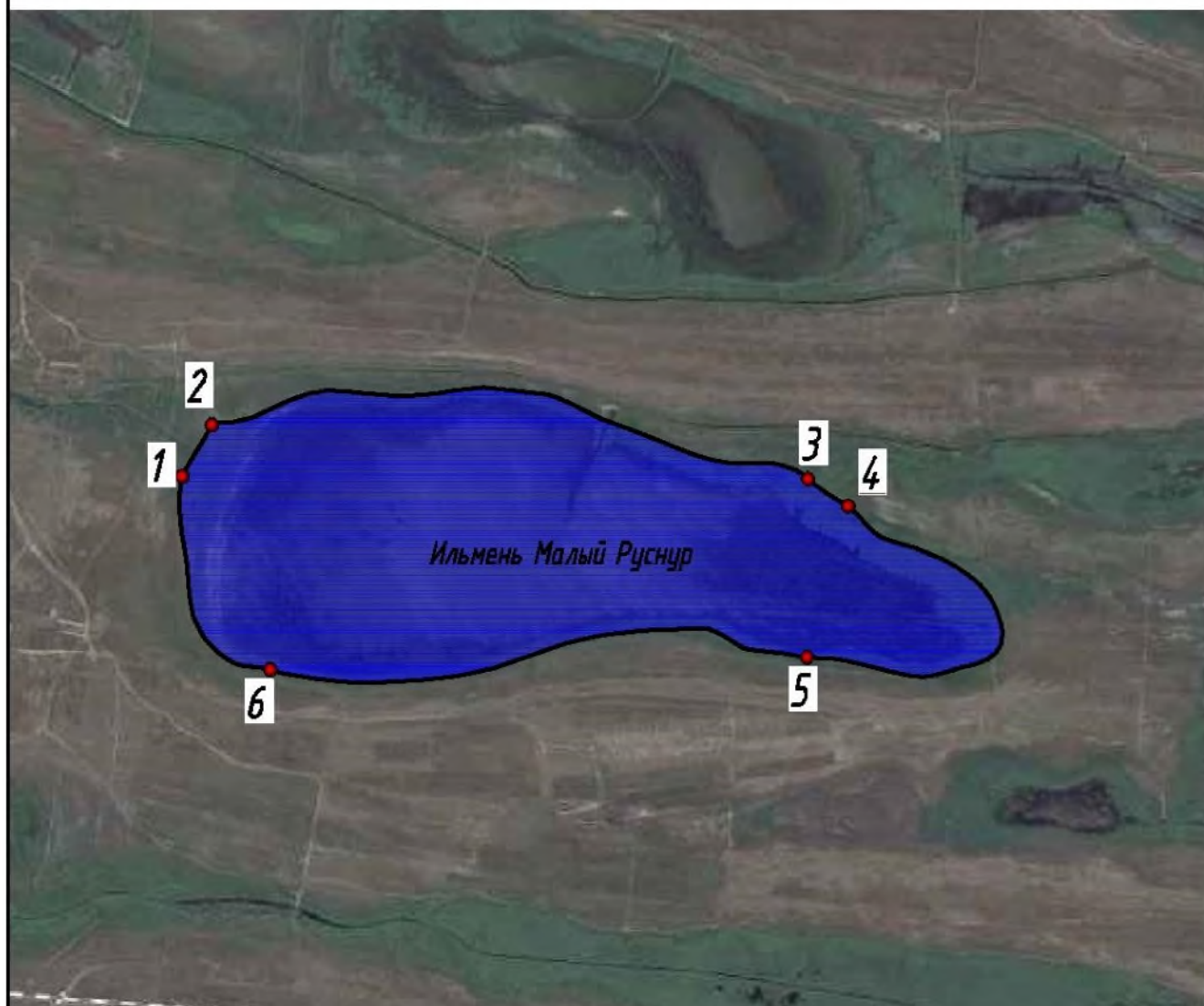
---СХЕМА-----

месторасположения рыбоводного участка:
Малый Ницанский (Икрянинский район)



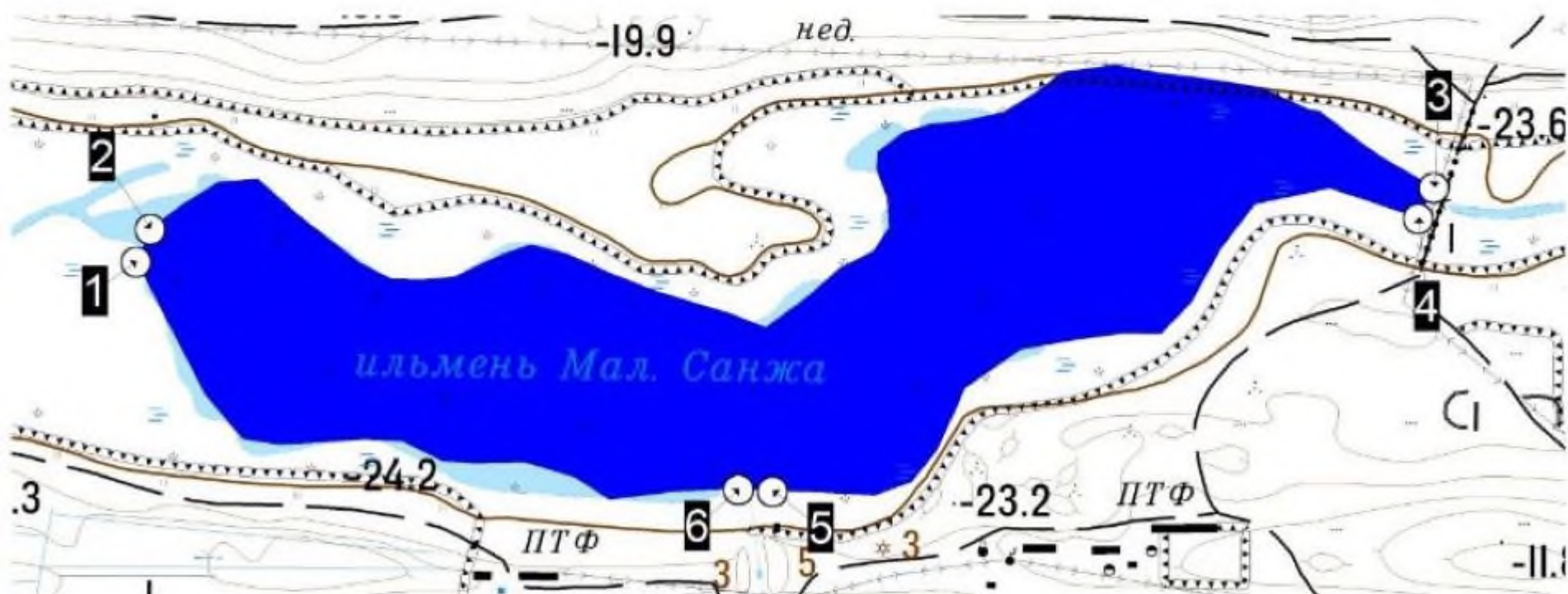


Схема
месторасположения рыбоводного участка
"Малый Руснур"
(Лиманский район)



Схему выполнил _____ Дука И.С.

Схема (топокарта масштаба 1:25000)
местоположения рыбоводного участка
«Мал. Санжа» (Лиманский район)



РВУ - «Малый Таргун», акватория ильмена Малый Таргун
Лиманский район





Схема
месторасположения рыбоводного участка
"М. Чапчалган"
(Икрянинский район)

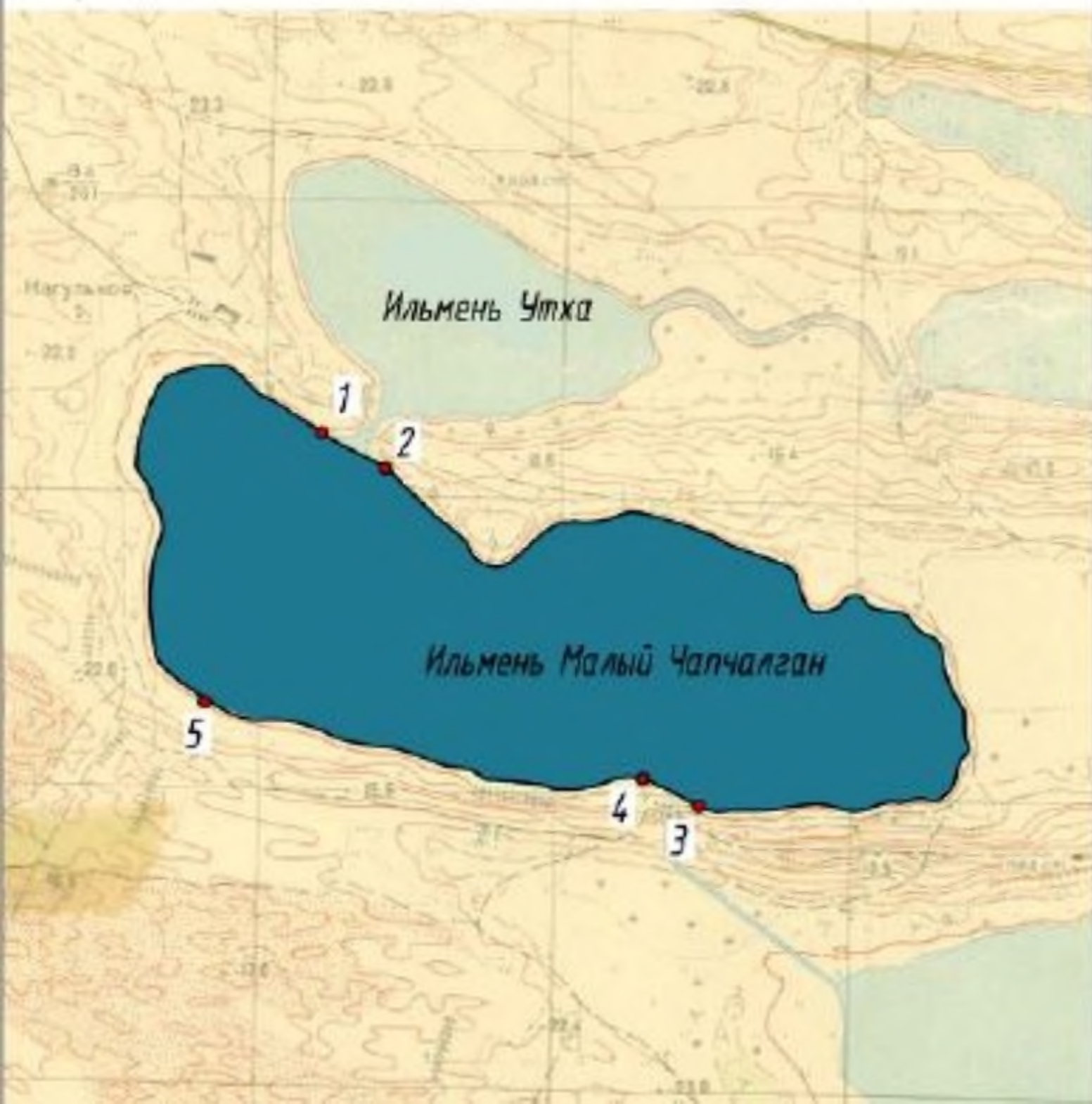


Схема (топокарта масштаба 1:25000)
местоположения рыбоводного участка
«Маракушенский 2» (Икрянинский район)

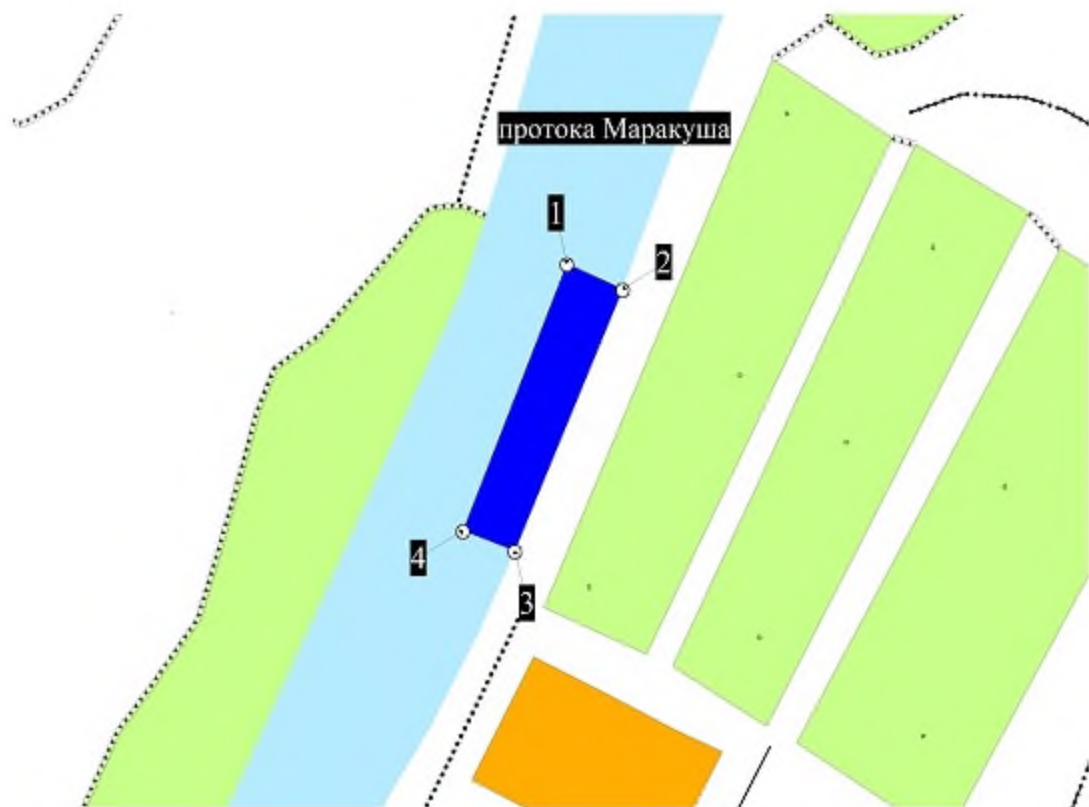
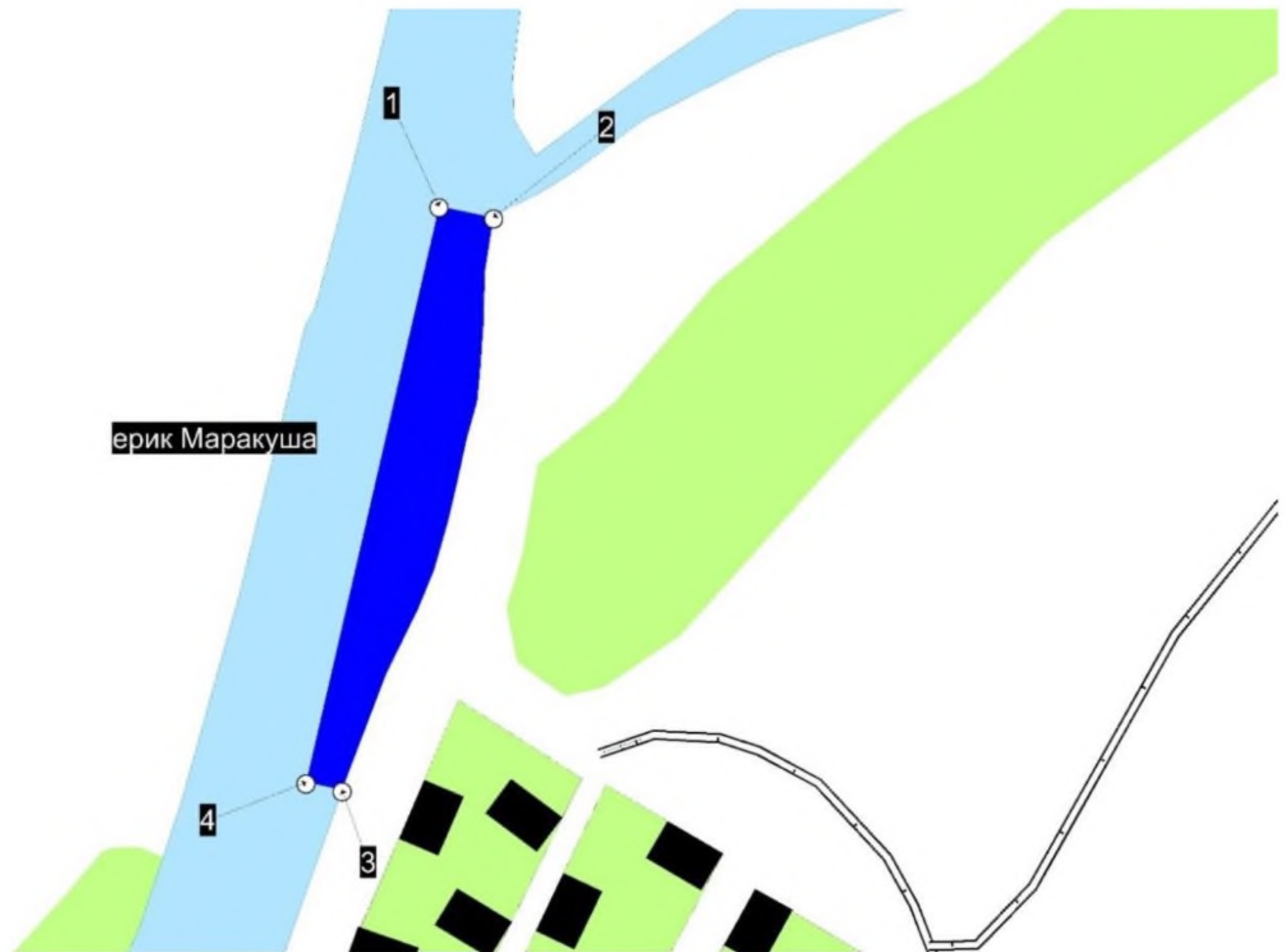


Схема (топокарта масштаба 1:25000)
местоположения рыбоводного участка
«Маракушенский» (Икрянинский район)



Рыбоводный участок «Мухурнур», акватория ильмена Мухурнур
Лиманский район



Схема
месторасположения рыбоводного участка
Н 1 (озеро б/н)

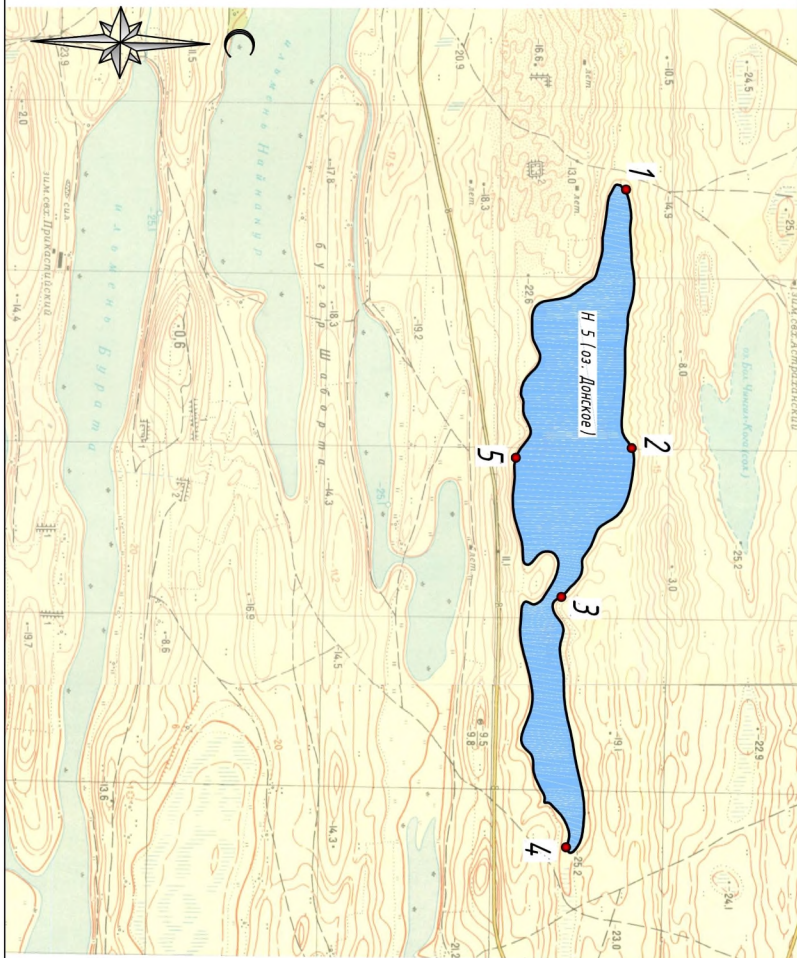


М 1:25000

Схему выполнил

Мусаев Р.И.

Схема
месторасположения рыбоводного участка
"Н 5" (озеро "Донское")



М 1:25000

Схему выполнил _____ Мусаев Р.И.



Схема
месторасположения рыболовного участка
"Озеро Н 8"
(Наримановский район)



оз. Адикуль - Адиликке

Ильмень Камыробей



Схема
месторасположения рыбоводного участка
"Озеро Н 9"
(Наримановский район)



оз. Ацигуль - Ацилике

Ильмень Камыловый

Схема
месторасположения рыболовного участка
"Озеро Н 10"
(Наримановский район)

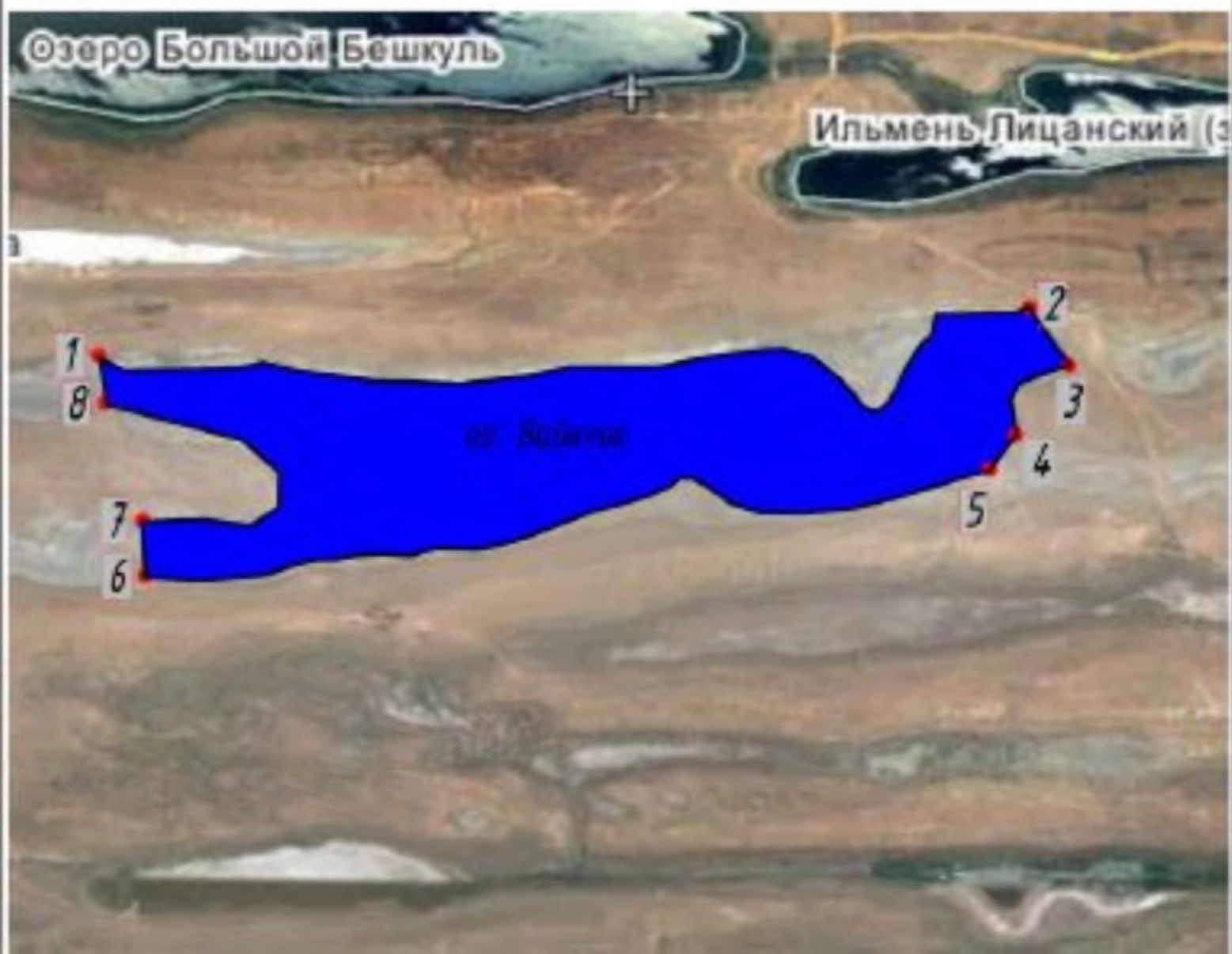




Схема
месторасположения рыбобойного участка
Ильмень N 11
(Наримановский район)



Рыбоводный участок «Н 20», акватория озера без названия
Наримановский район



Рыбоводный участок «Н 21», акватория озера без названия
Наримановский район



Рыбоводный участок «Н 22», акватория озера без названия
Наримановский район



Схема (топокарта масштаба 1:25000)
местоположения рыбоводного участка
«Н 24» (Наримановский район)

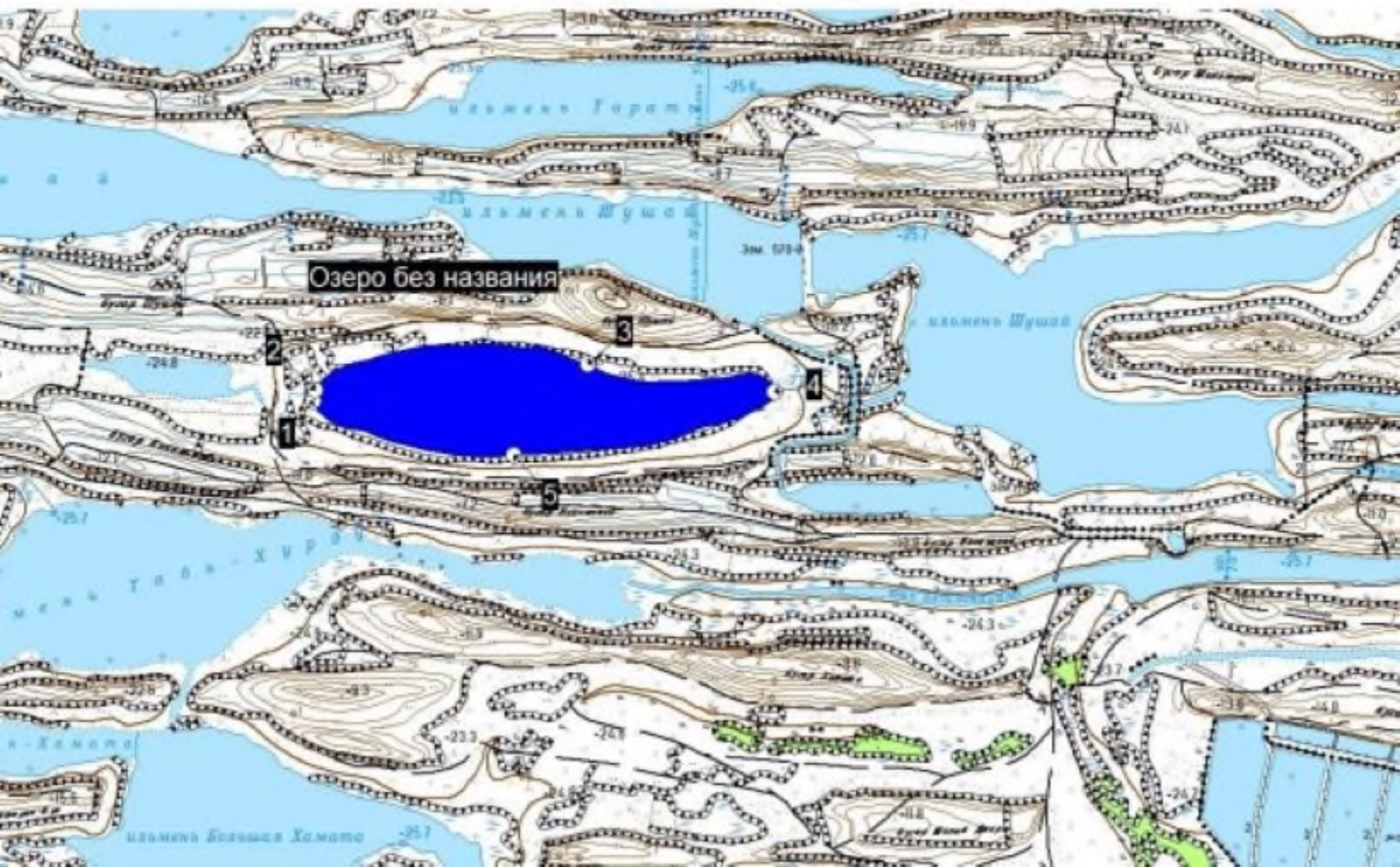


Схема (топокарта масштаба 1:25000)
местоположения рыбоводного участка
«Н 25» (Наримановский район)

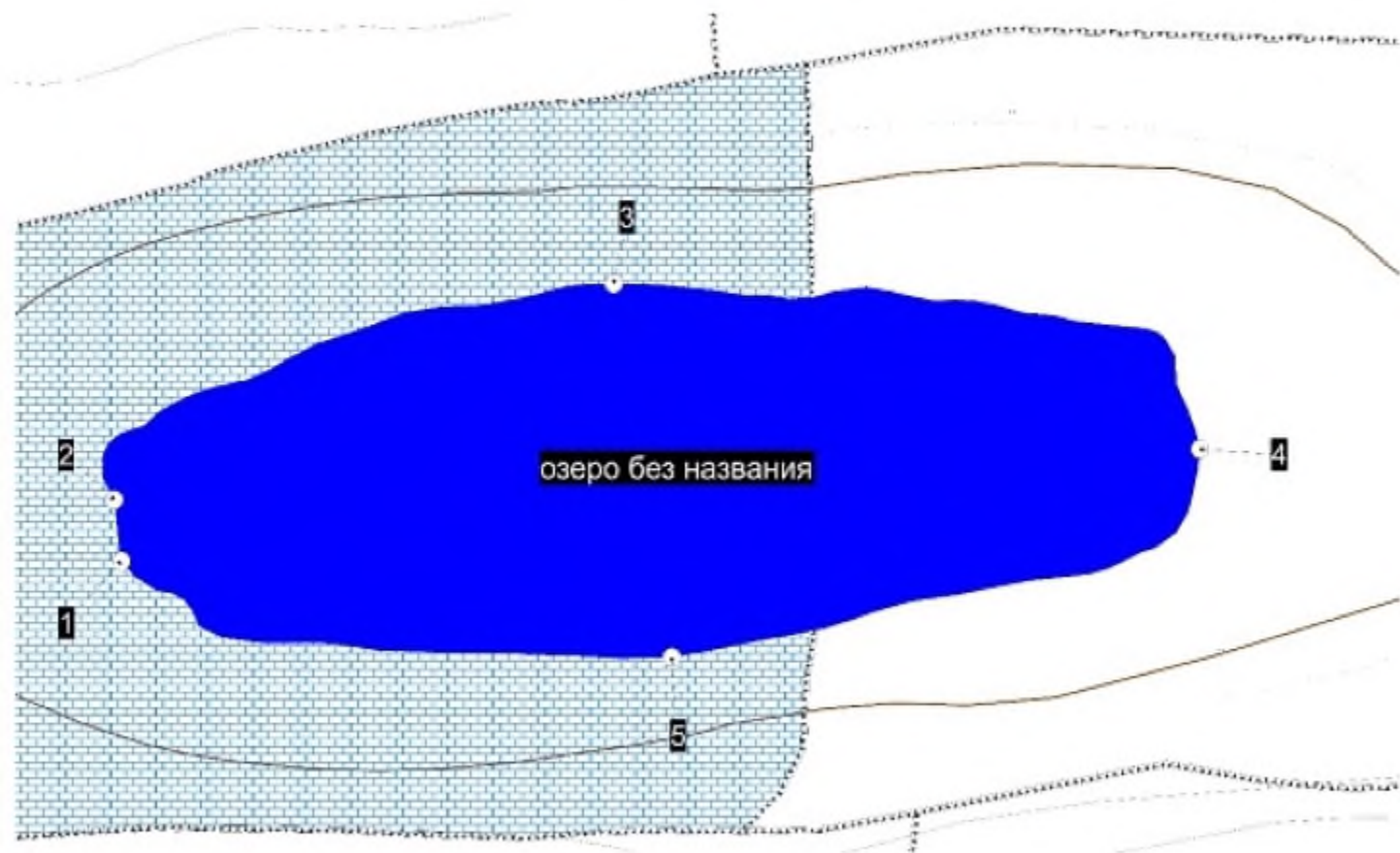
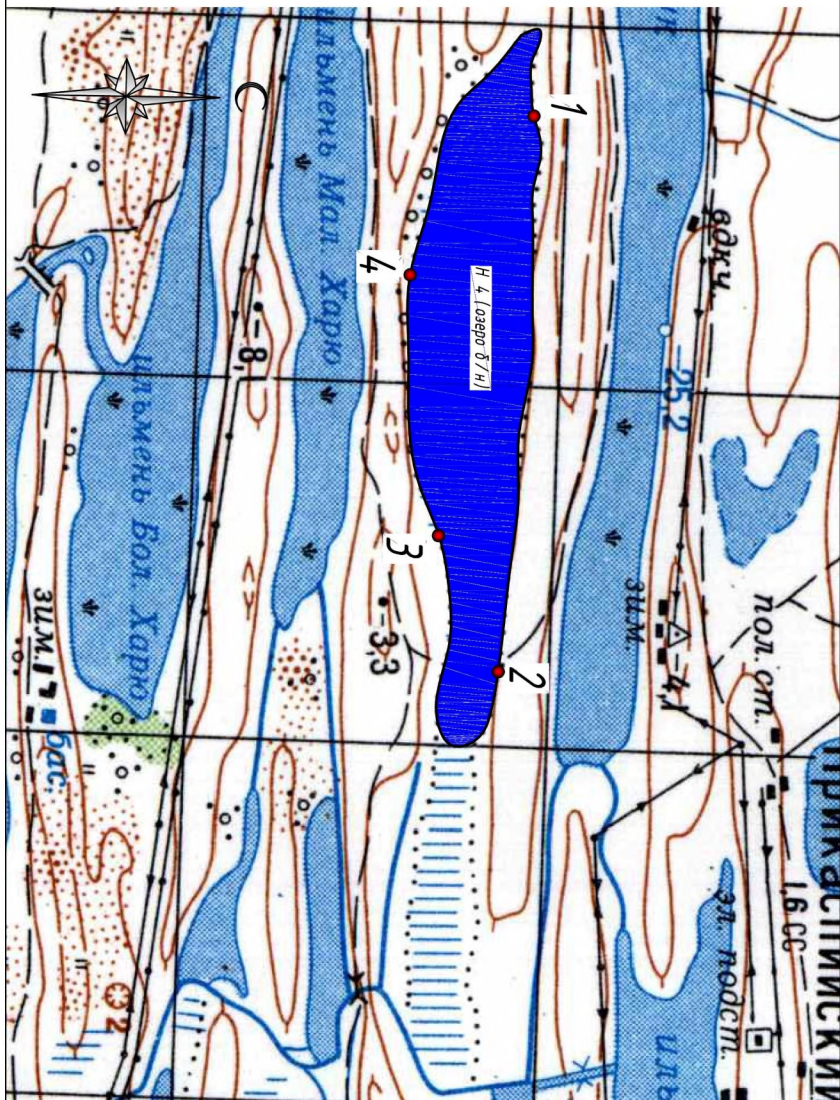


Схема
месторасположения рыбоводного участка
Н 4 (озеро 8/н)



М 1:25000

Схему выполнил

Мусаев Р.И.

Схема (топокарта масштаба 1:25000)
местоположения рыбоводного участка
«Н 13» (Наримановский район)



Схема (топокарта масштаба 1:25000)
местоположения рыбоводного участка
«Н 14» (Наримановский район)

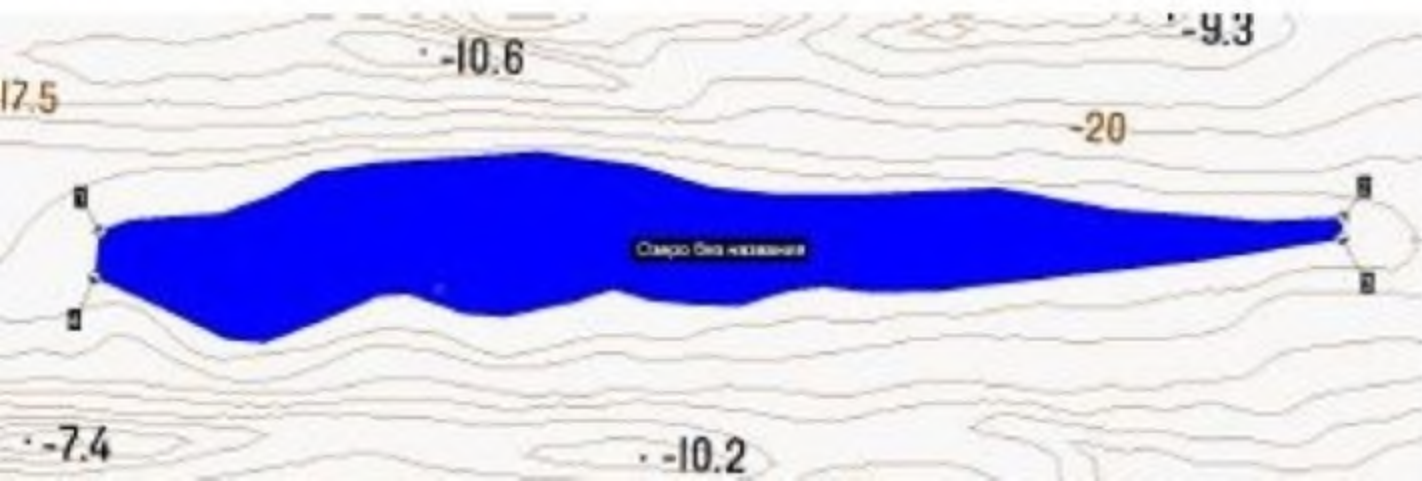
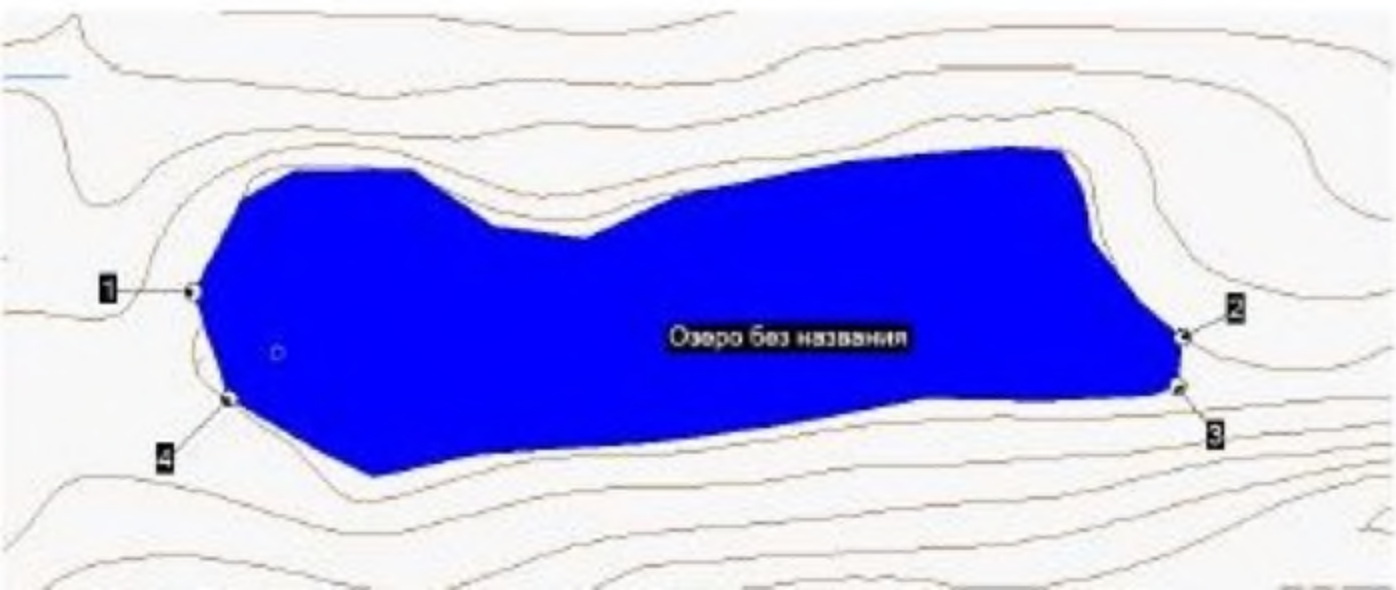


Схема (топокарта масштаба 1:25000)
местоположения рыбоводного участка
«Н 15» (Наримановский район)



местоположения рыбооводного участка

«Н 16» (Наримановский район)



местоположения рыбоводного участка
«Н 17» (Наримановский район)



---СХЕМА.....

месторасположения рыбоводного участка:

Найнанурский (Наримановский район)



Схема (топокарта масштаб 1:25000) местоположения рыбоводного участка «Наримановский-2» (Наримановский район)

гидроделитель

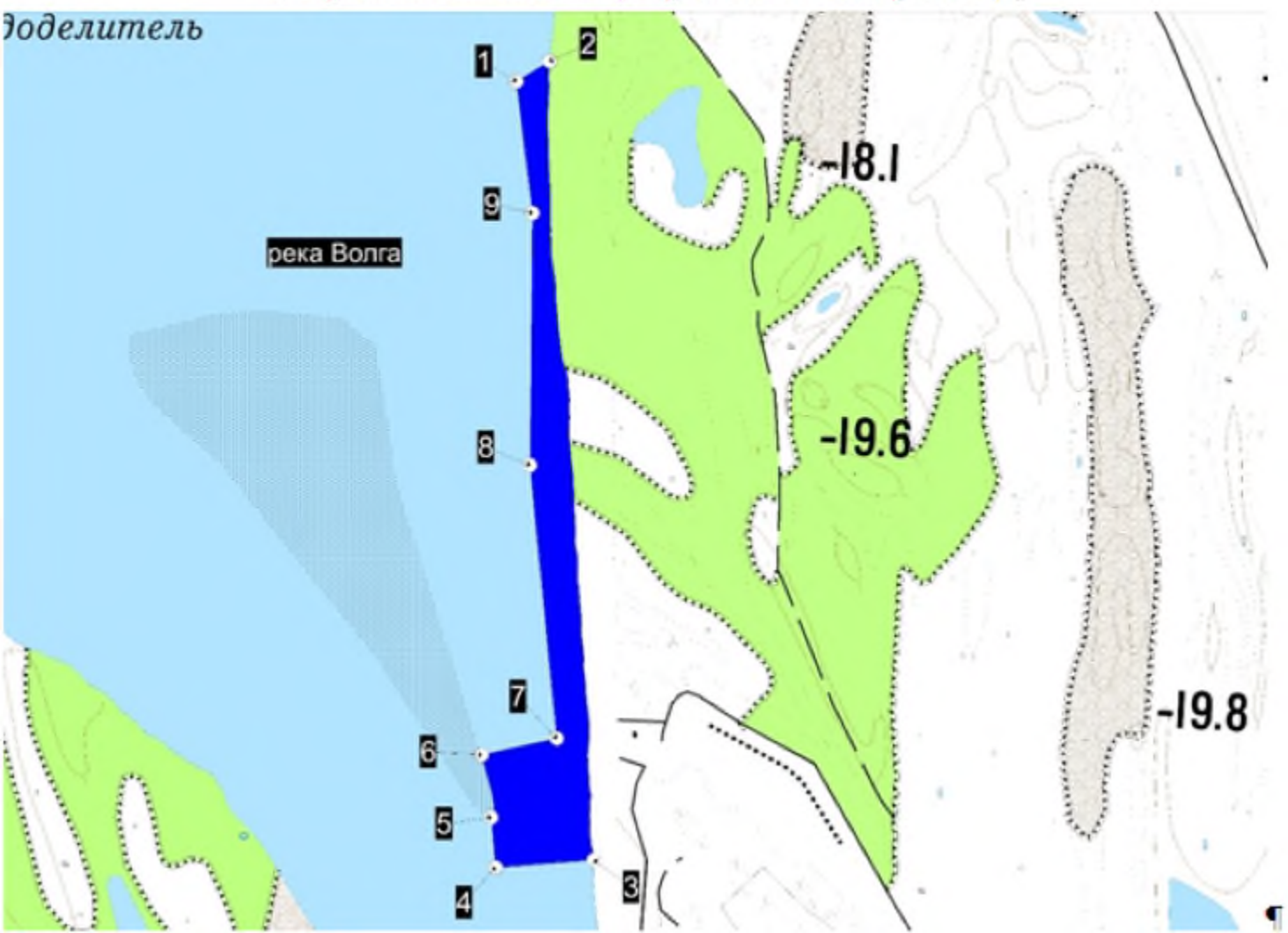


Схема (топокарта масштаба 1:25000)
местоположения рыбоводного участка
«Наримановский 3» (Наримановский район)

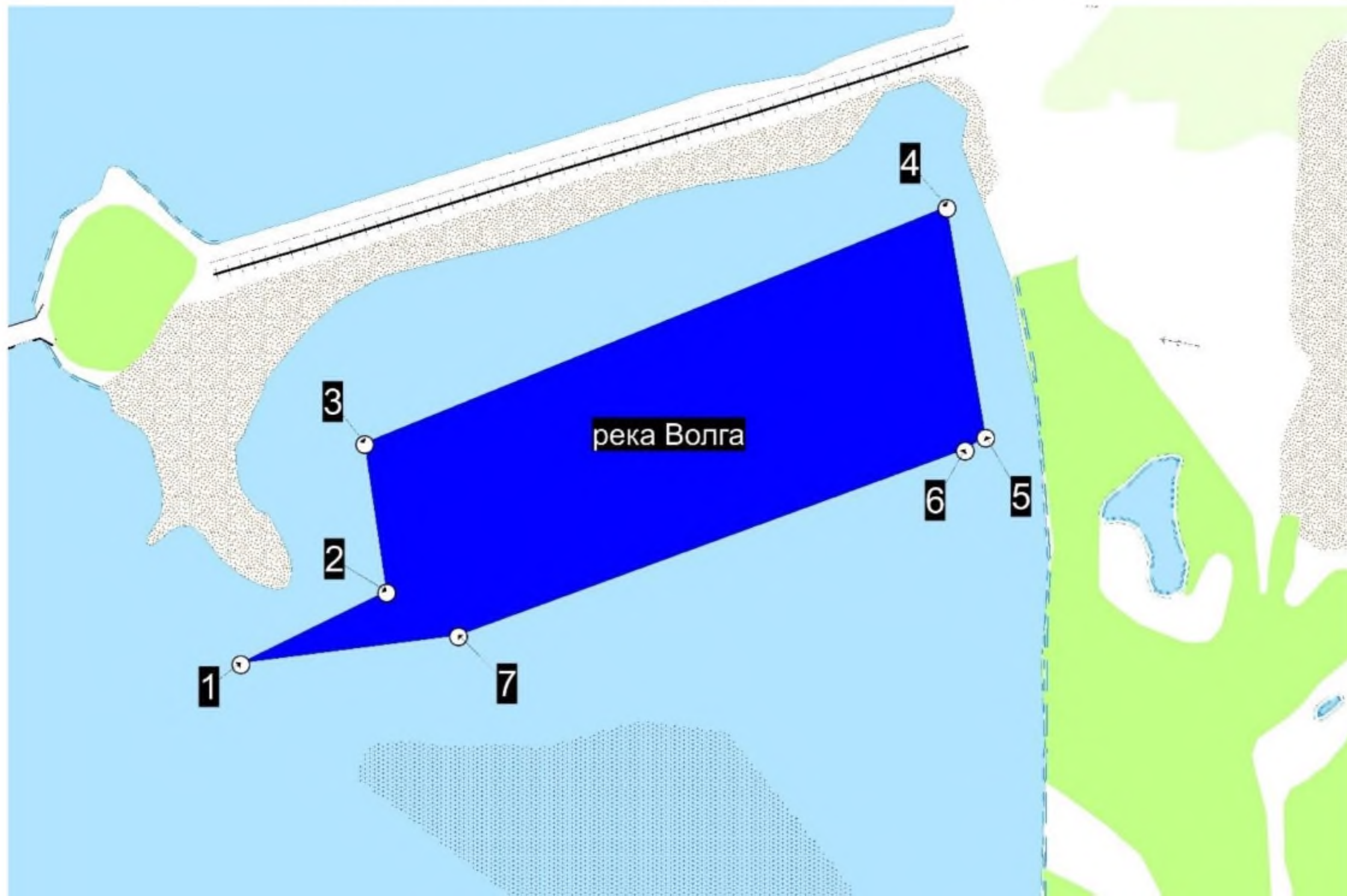


Схема (топокарта масштаба 1:25000)
местоположения рыбоводного участка
«Наримановский 4» (Наримановский район)



местоположения рыбоводного участка
«Наримановский» (Наримановский район)



Схема (топокарта масштаба 1:25000)
местоположения рыбоводного участка
«Негрейкин» (Володарский район)

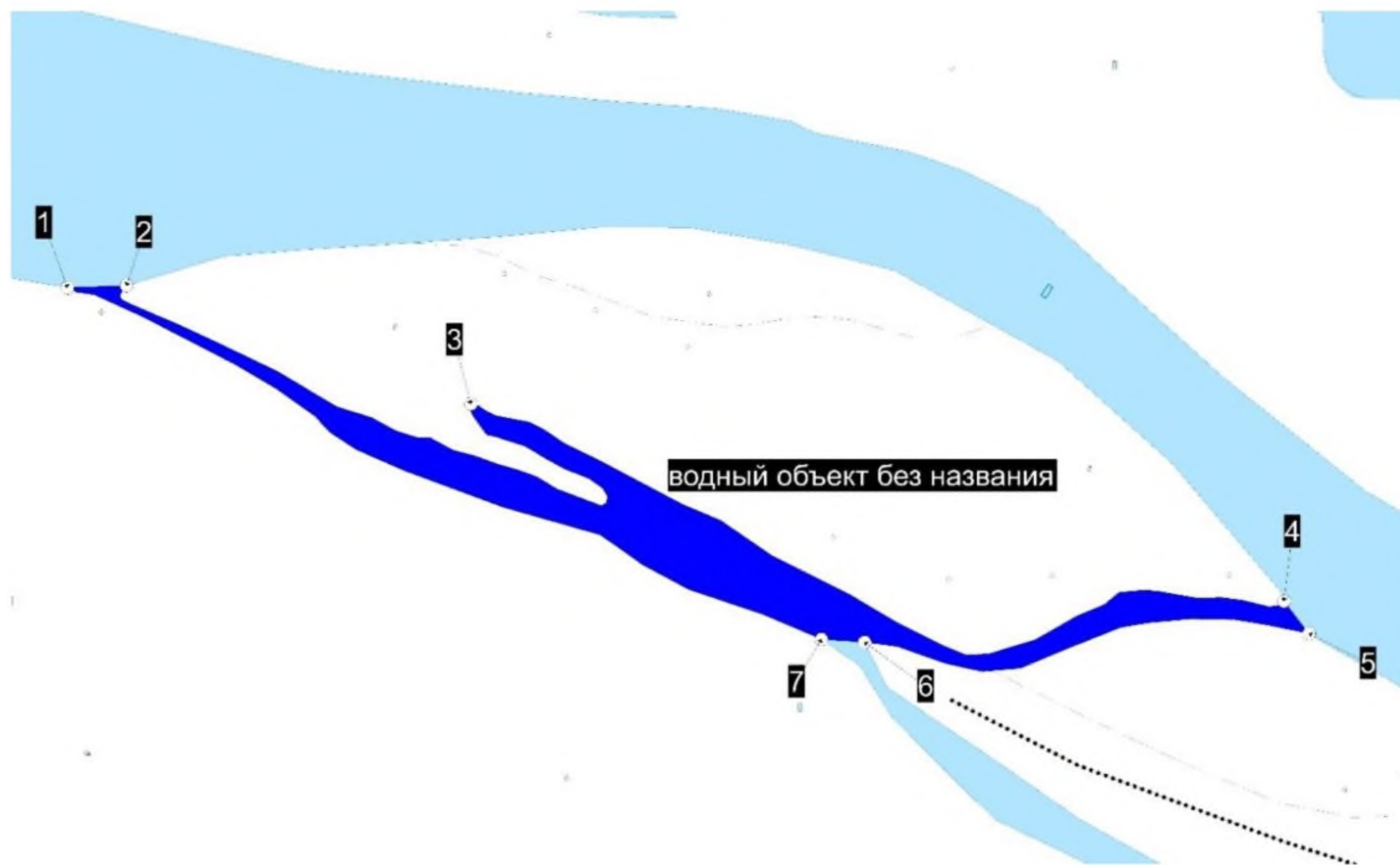


Схема (топокарта масштаба 1:25000)
местоположения рыбоводного участка
«Нижнекалиновский 2» (Камызякский район)

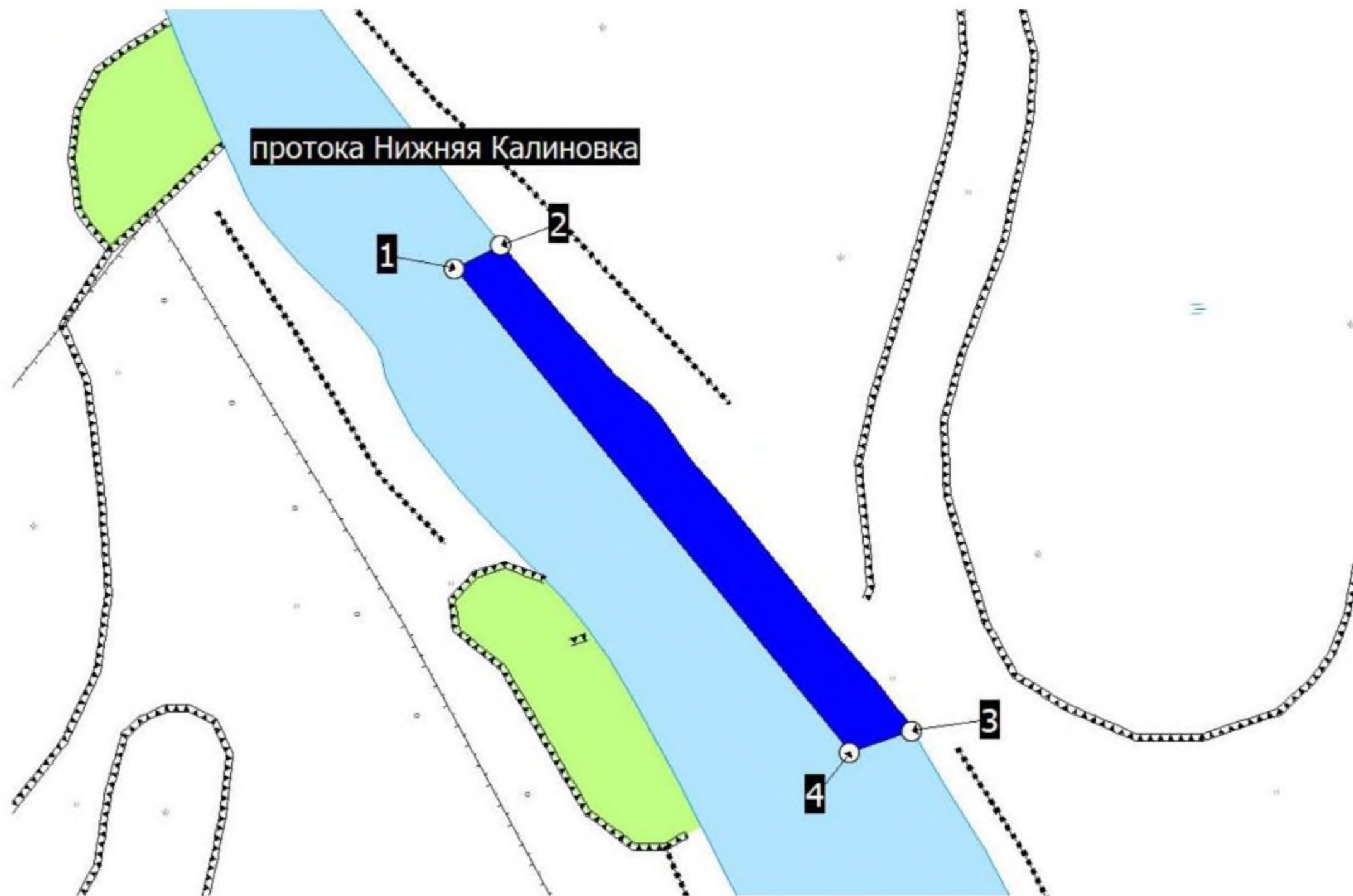
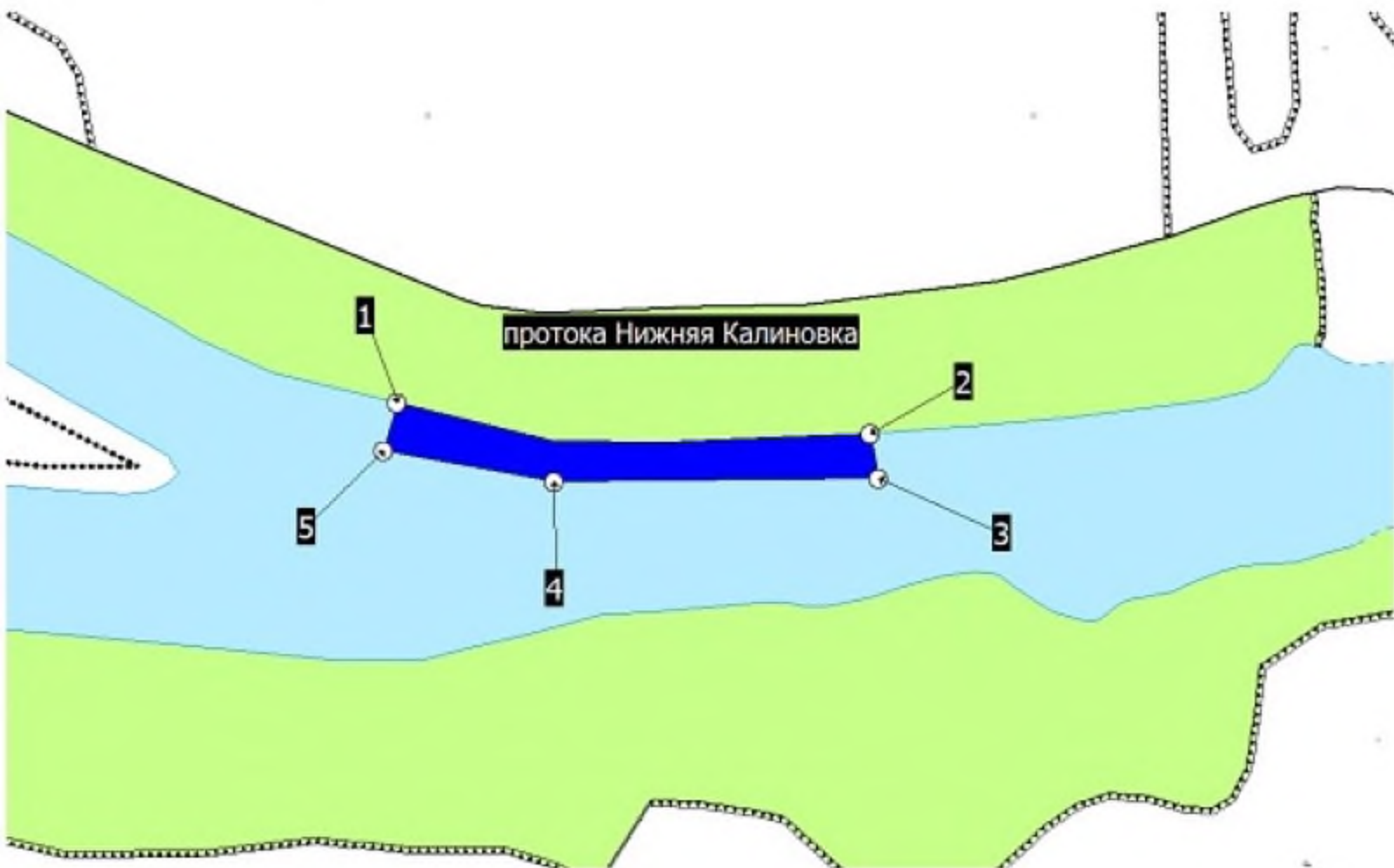


Схема (топокарта масштаба 1:25000)
местоположения рыбоводного участка
«Нижнекалиновский 3» (Камызякский район)



Рыбоводный участок «Новостанский 2», ерик Новостанка
Камызякский район

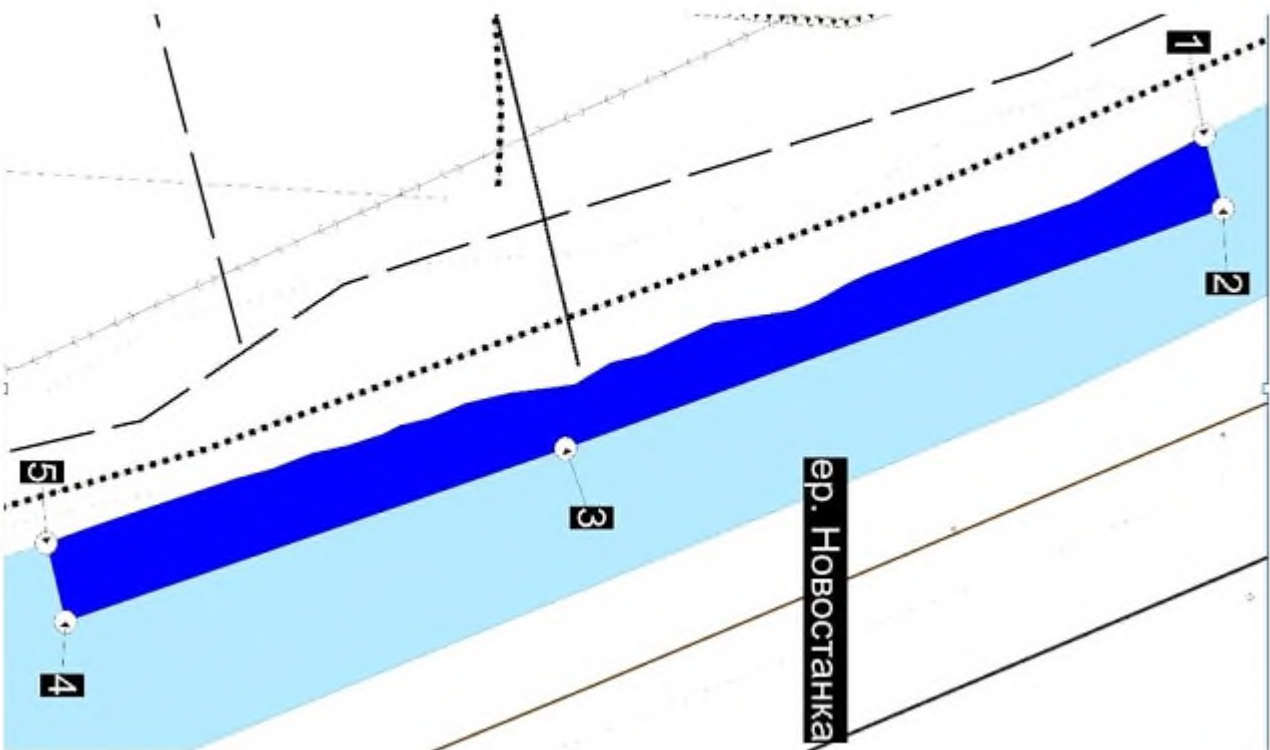


Схема (топокарта масштаба 1:25000) местоположения рыбоводного участка «Новостанский» (Камызякский район)

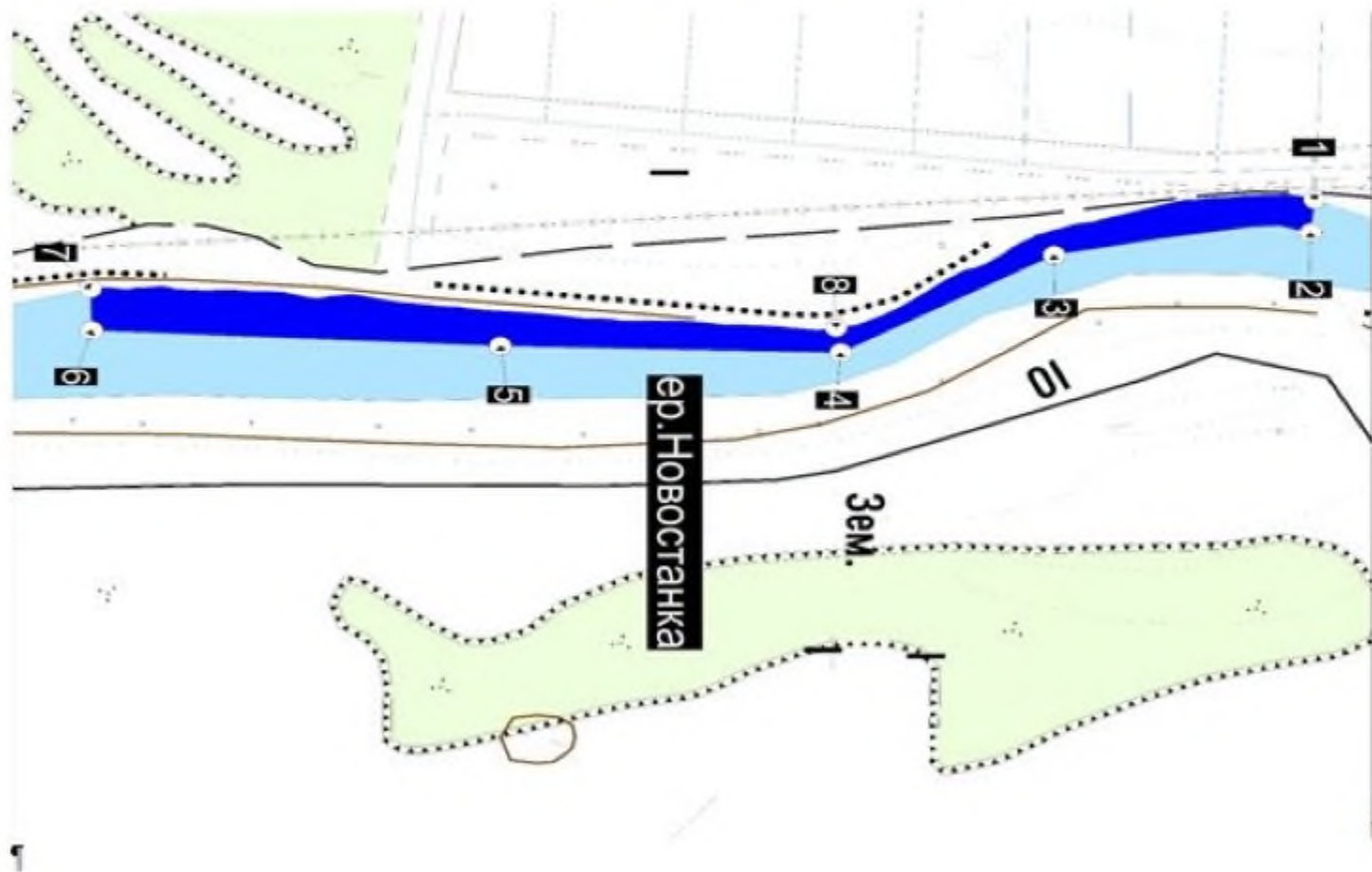




Схема
месторасположения рыболовного участка
"Озеро Н 7"
(Наримановский район)

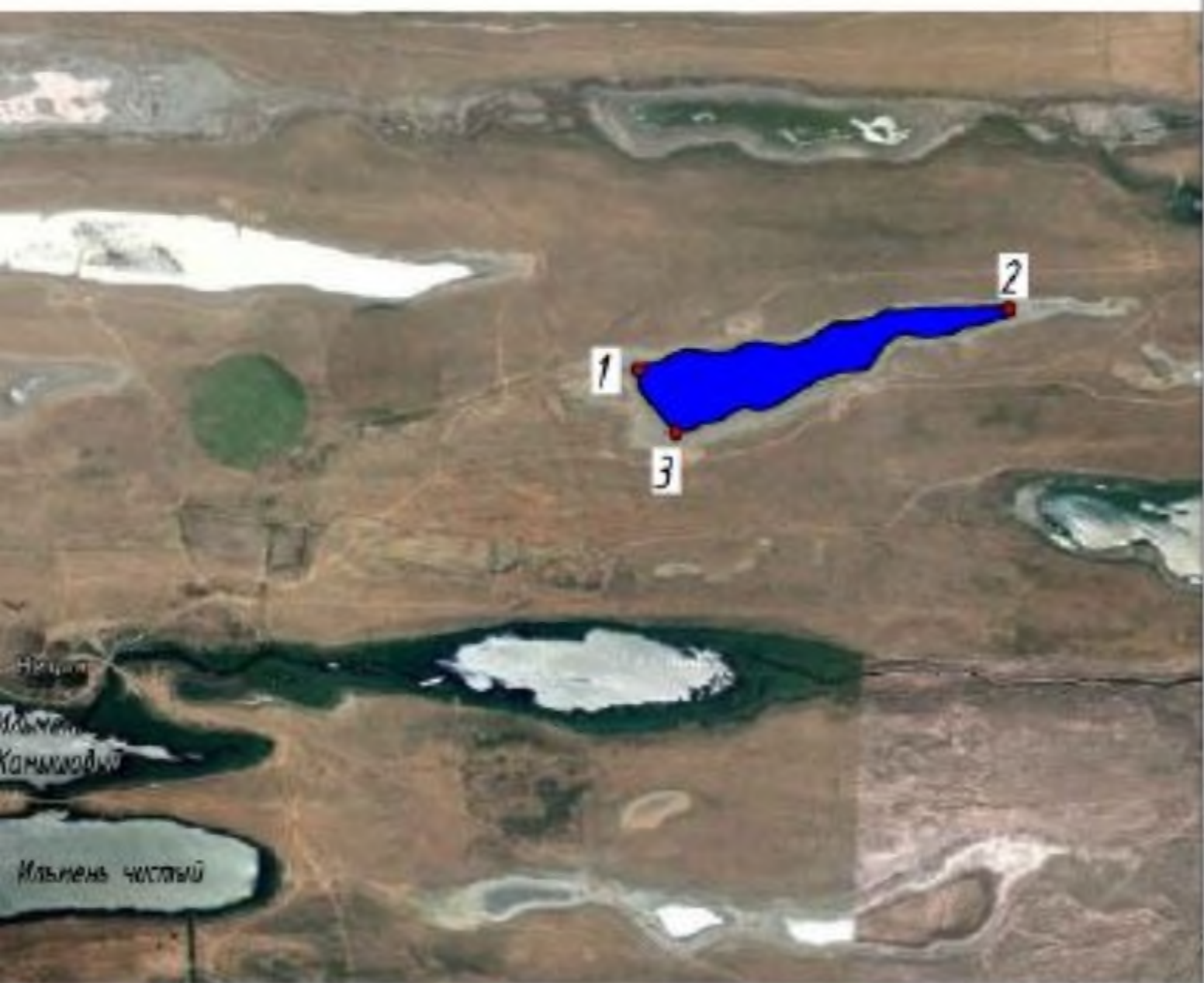


СХЕМА.....

месторасположения рыбоводного участка.

«Передовой» (Наримановский район)



Схема (топокарта масштаба 1:25000)
местоположения рыбоводного участка
«Подводный» (Наримановский район)

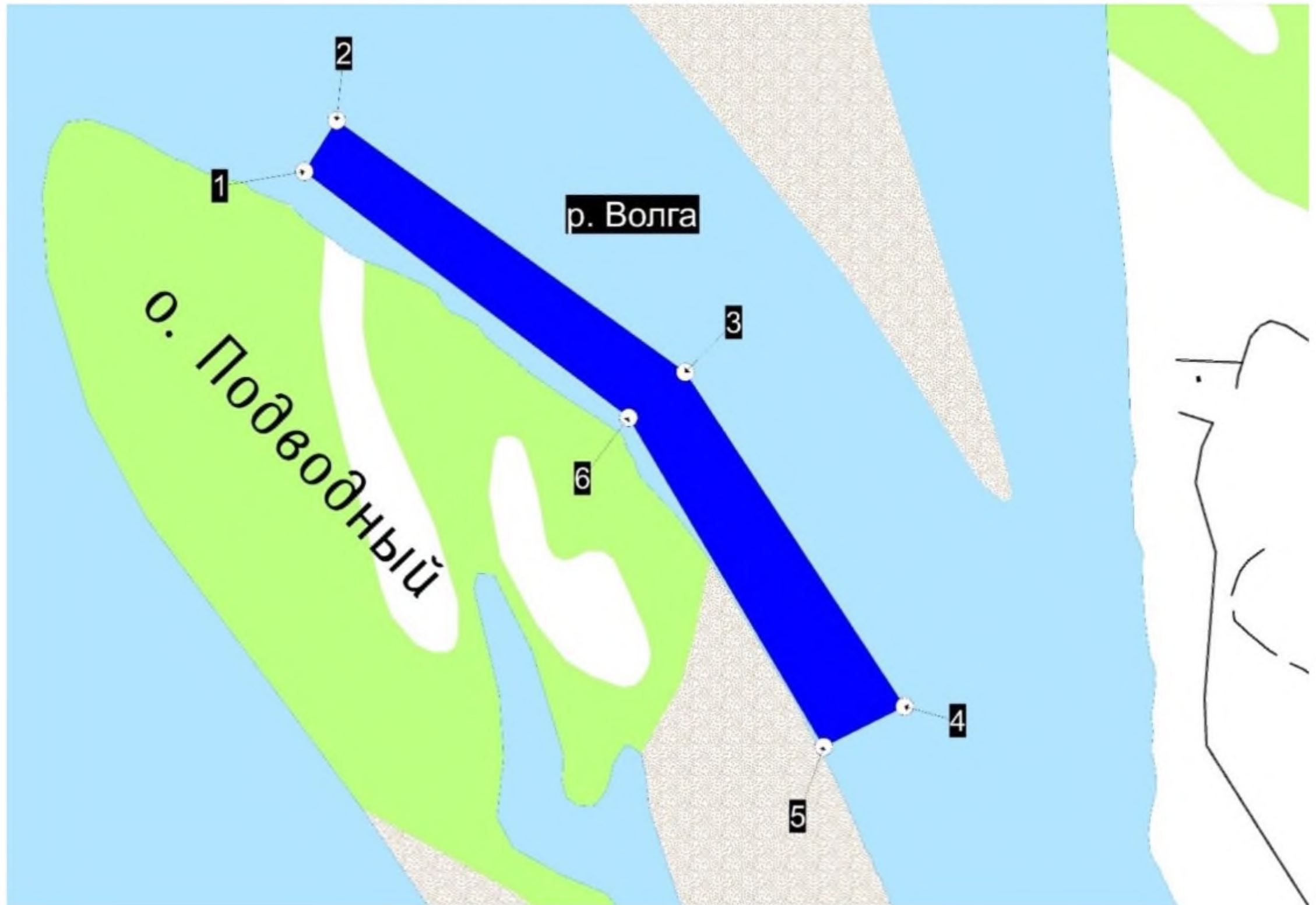


Схема (топокарта масштаба 1:25000)
местоположения рыбоводного участка
«Подстепный 2» (Икрянинский район)



Схема (топокарта масштаба 1:25000)
местоположения рыбоводного участка
«Подстенный 3» (Икрянинский район)

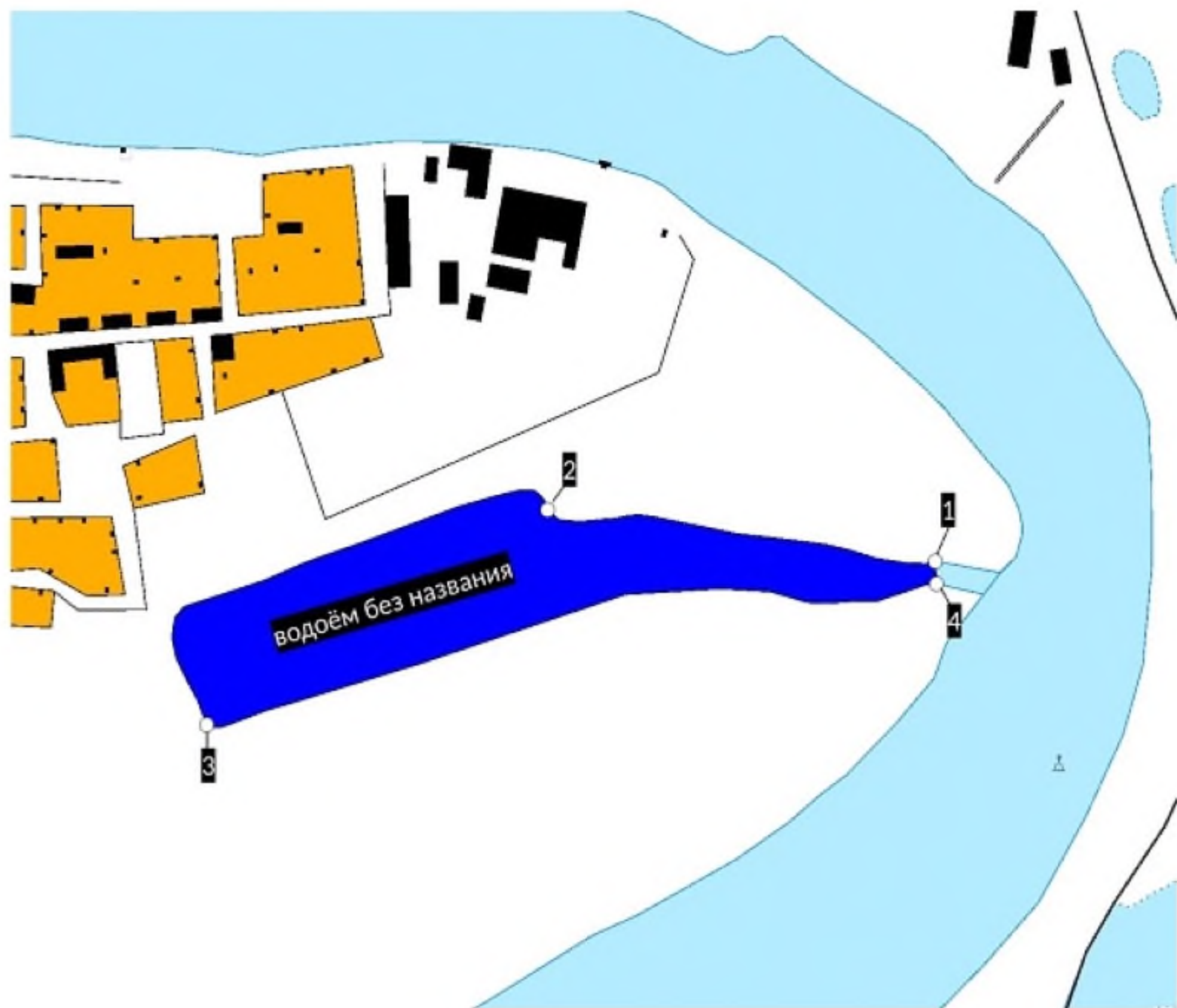


Схема (топокарта масштаба 1:25000)
местоположения рыбоводного участка
«Подстепный 4» (Икрянинский район)

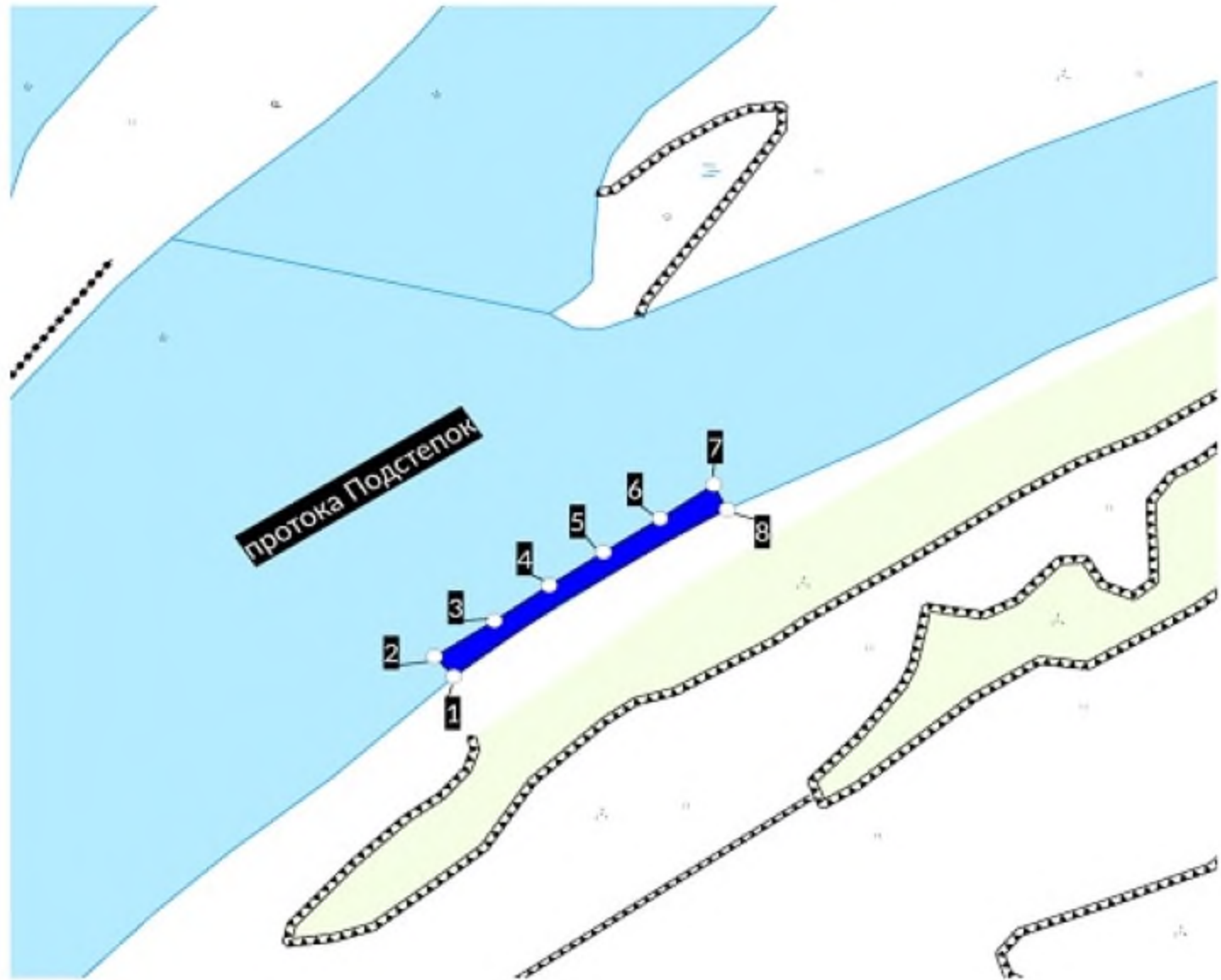


Схема (топокарта масштаба 1:25000)
местоположения рыбоводного участка
«Подстепный» (Икрянинский район)

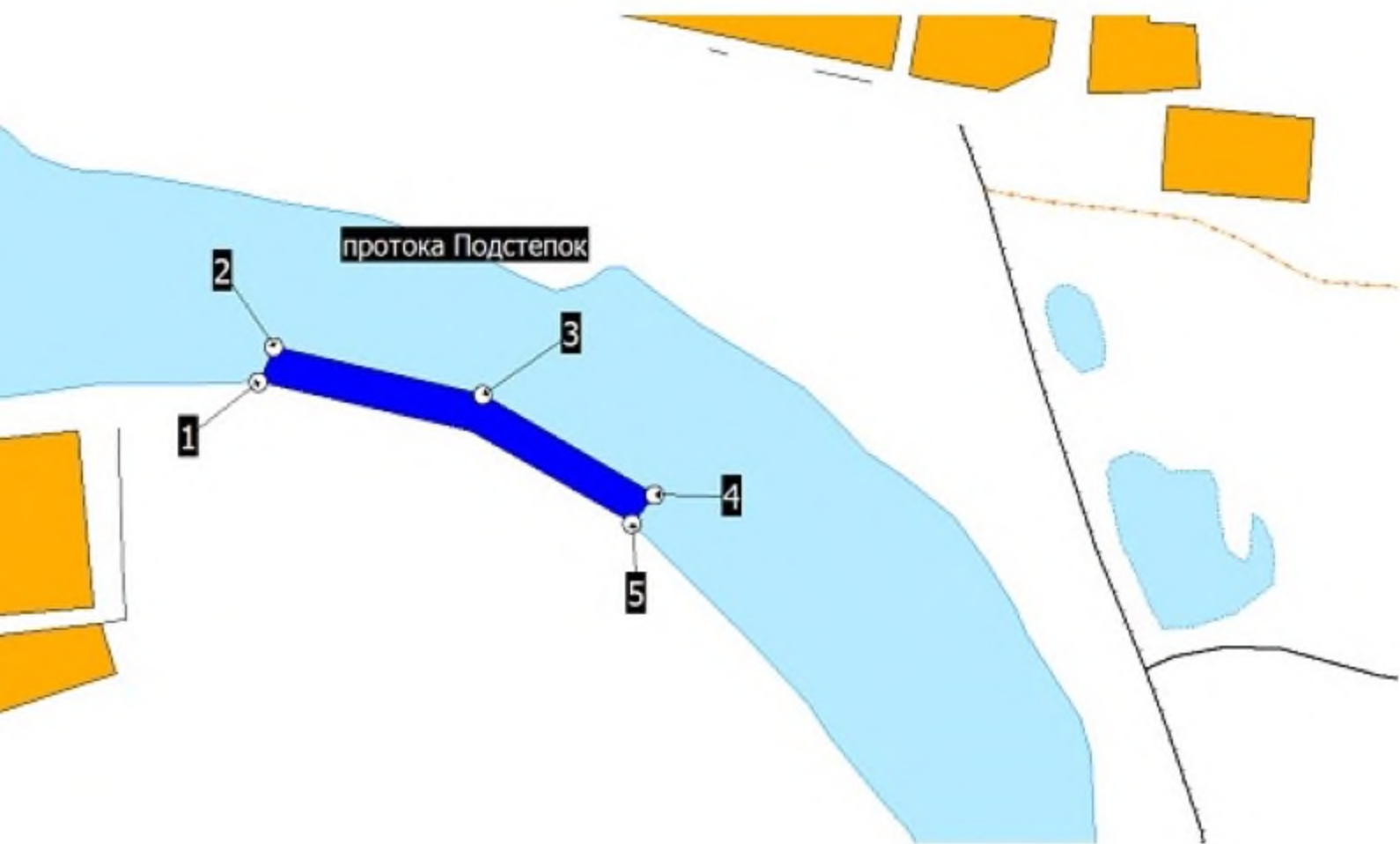


Схема (топокарта масштаба 1:25000)
местоположения рыбоводного участка
«Промысловый» (Енотаевский район)

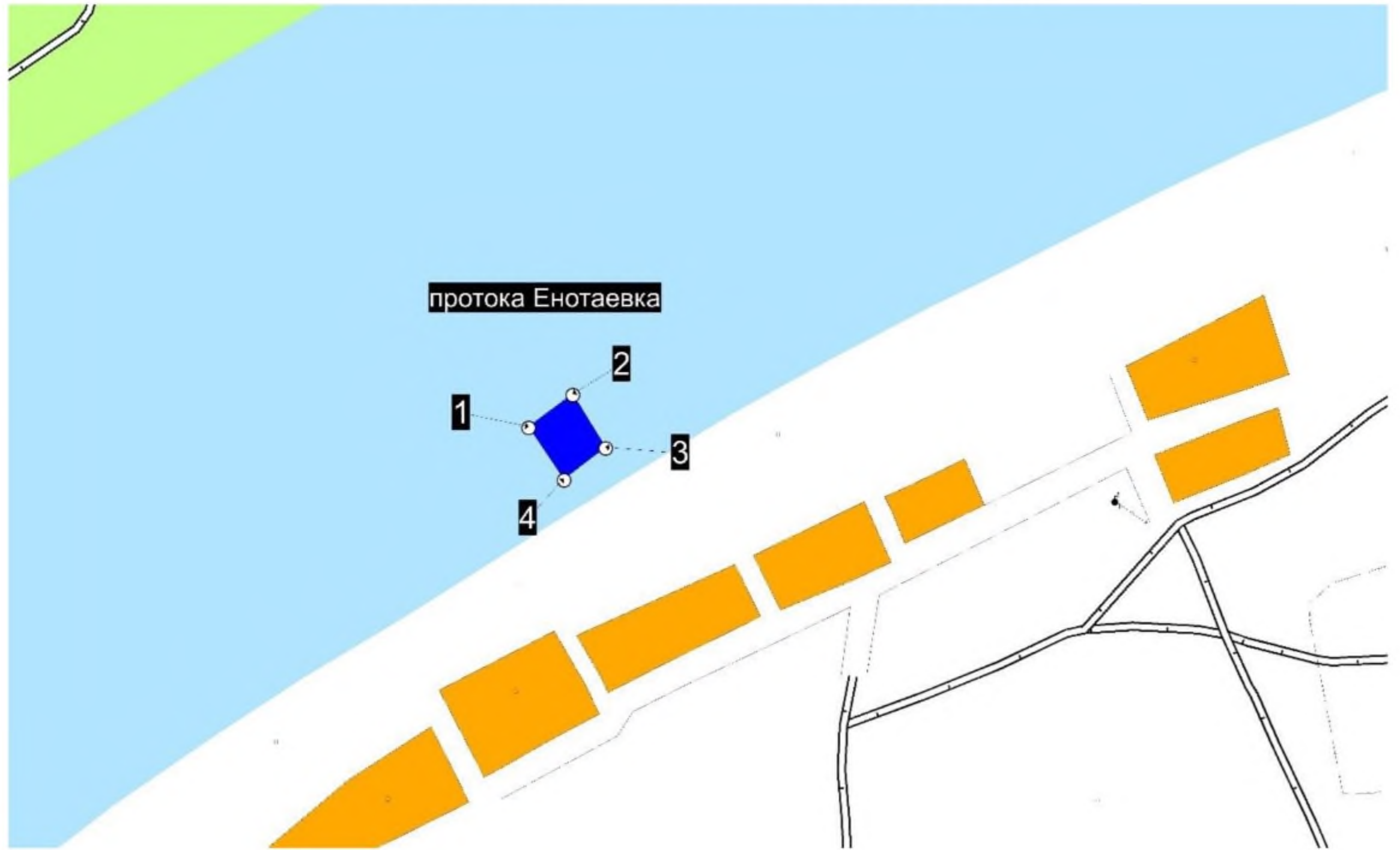


Схема (топокарта масштаба 1:25000)
местоположения рыбоводного участка
«Прорывной» (Красноярский район)

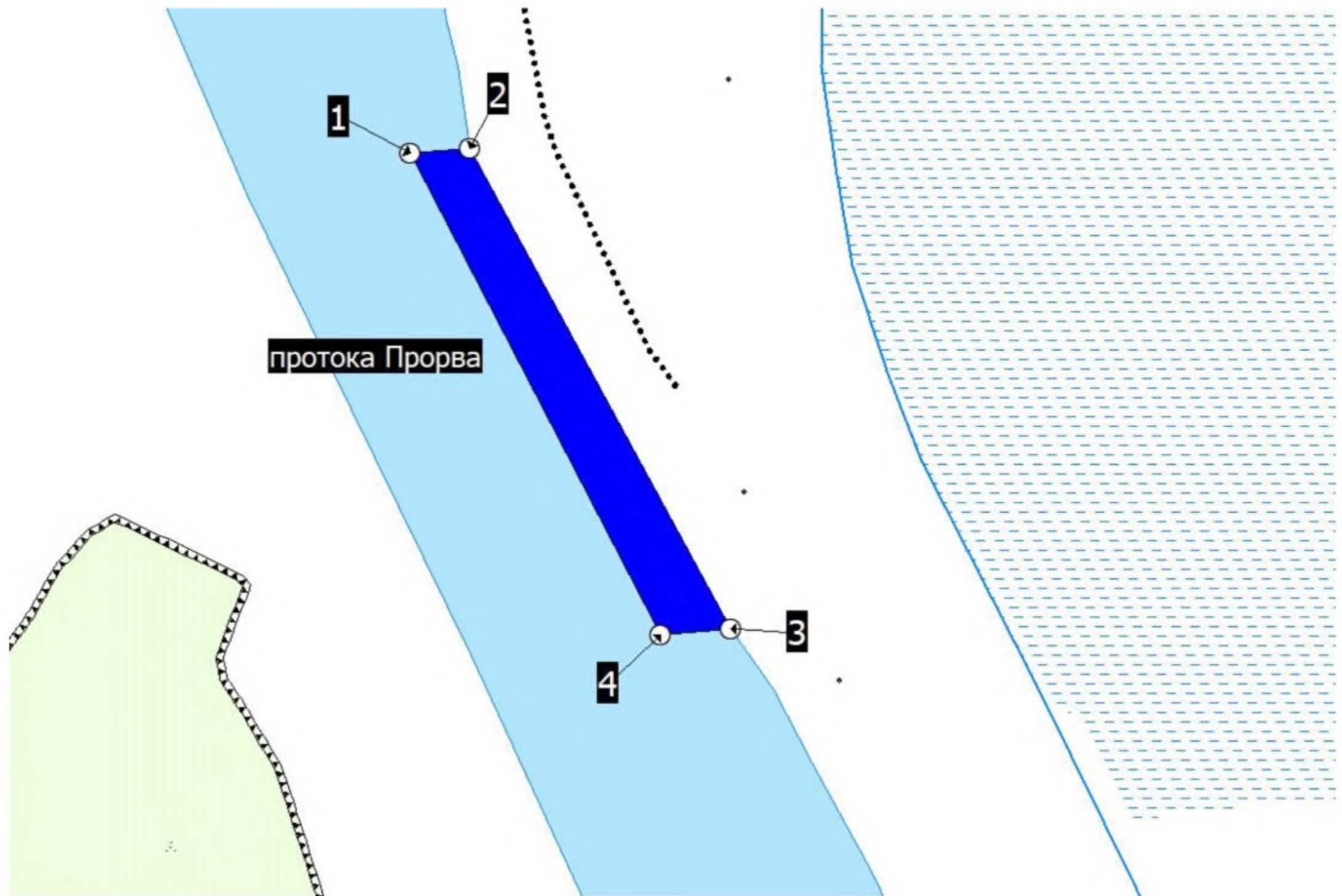


Схема (топокарта масштаба 1:25000)
местоположения рыбоводного участка
«Протокский 2» (Лиманский район)

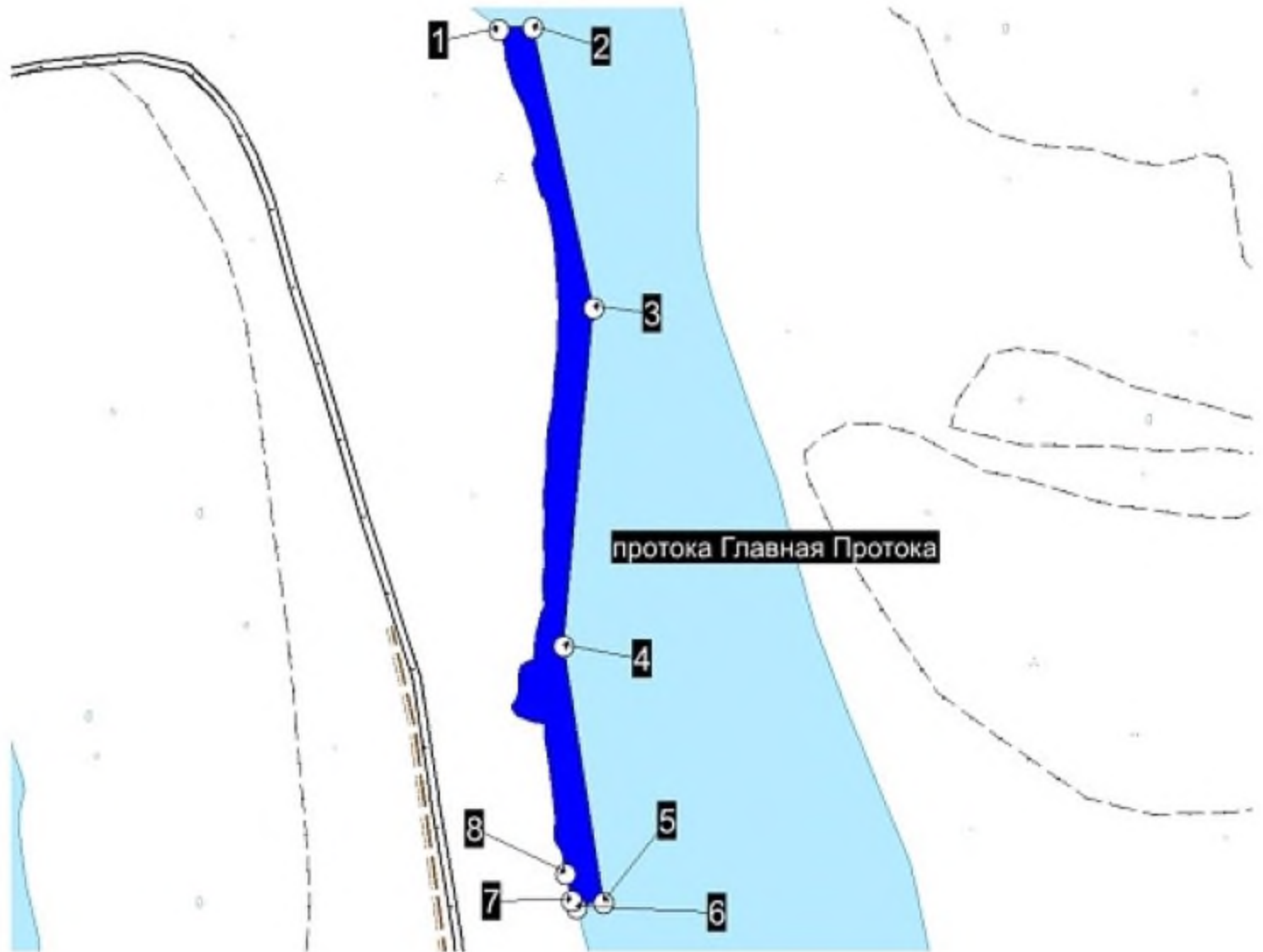


Схема (топокарта масштаба 1:25000)
местоположения рыбоводного участка
«Протокский» (Лиманский район)

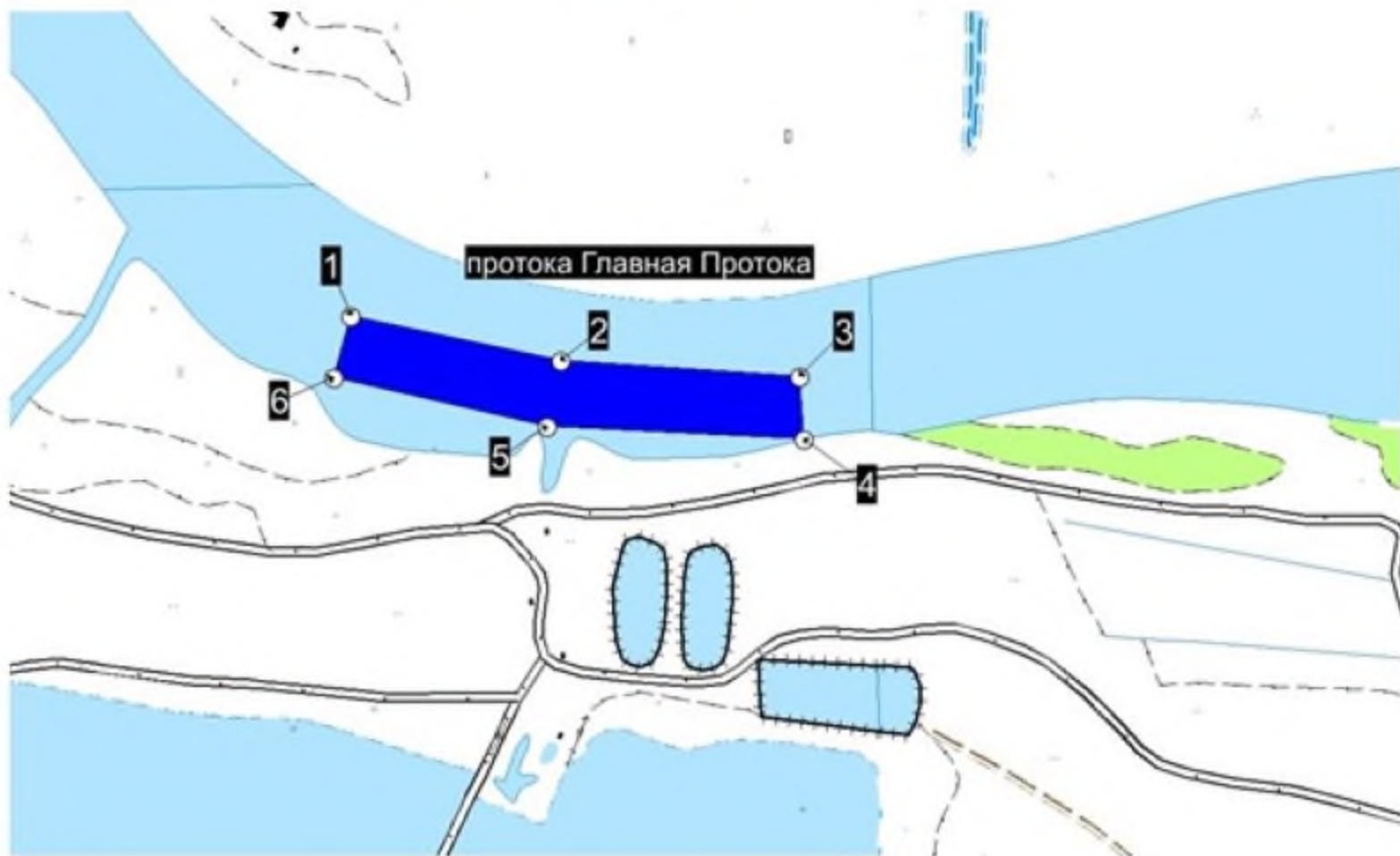
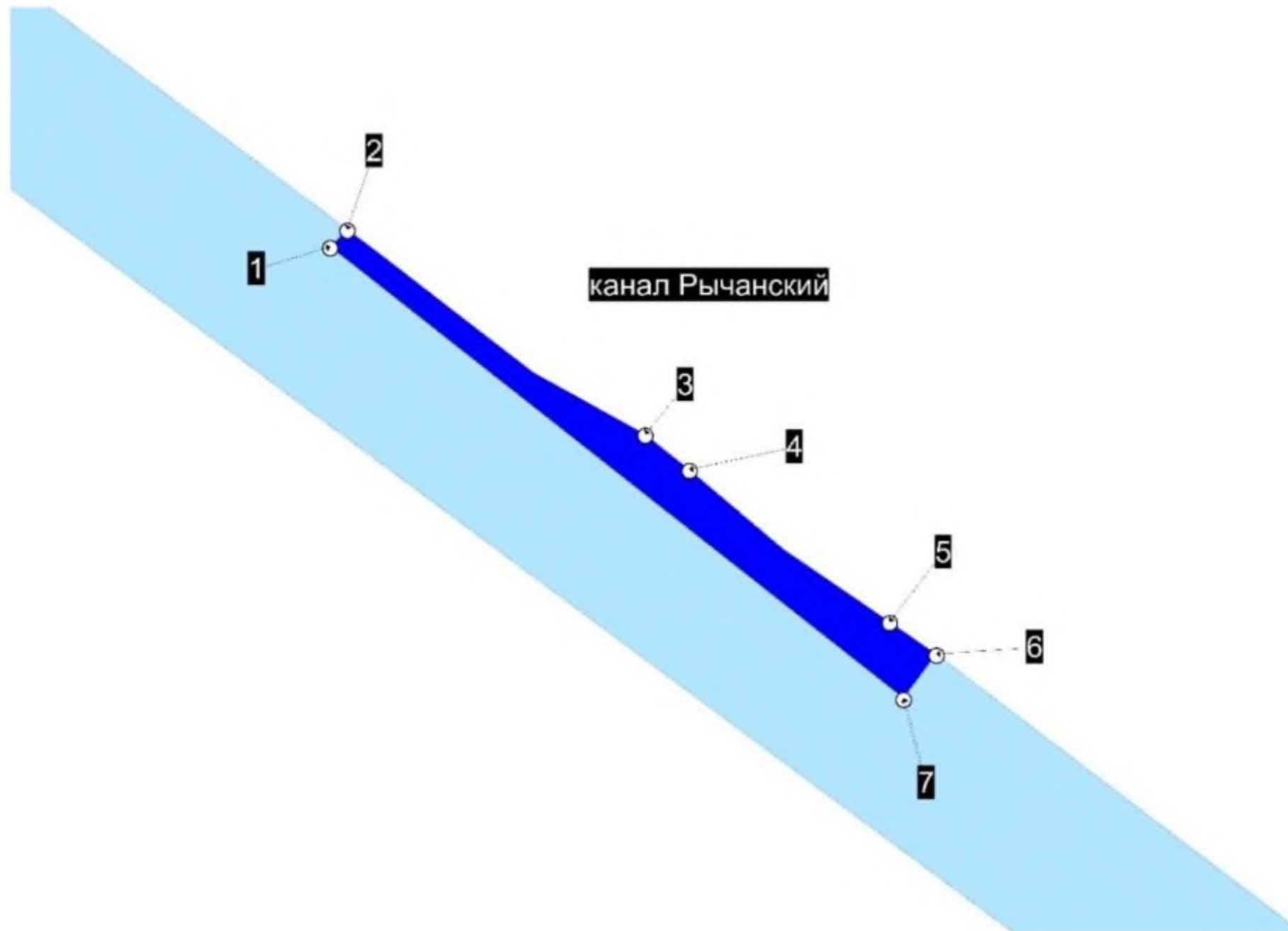


Схема (топокарта масштаба 1:25000)
местоположения рыбоводного участка
«Рычанский 2» (Володарский район)



Рыбоводный участок «Рычанский», акватория канала Рычанский
Володарский район




Схема (топокарта масштаба 1:25000) местоположения рыбоводного участка «Рычинский» (Наримановский район)

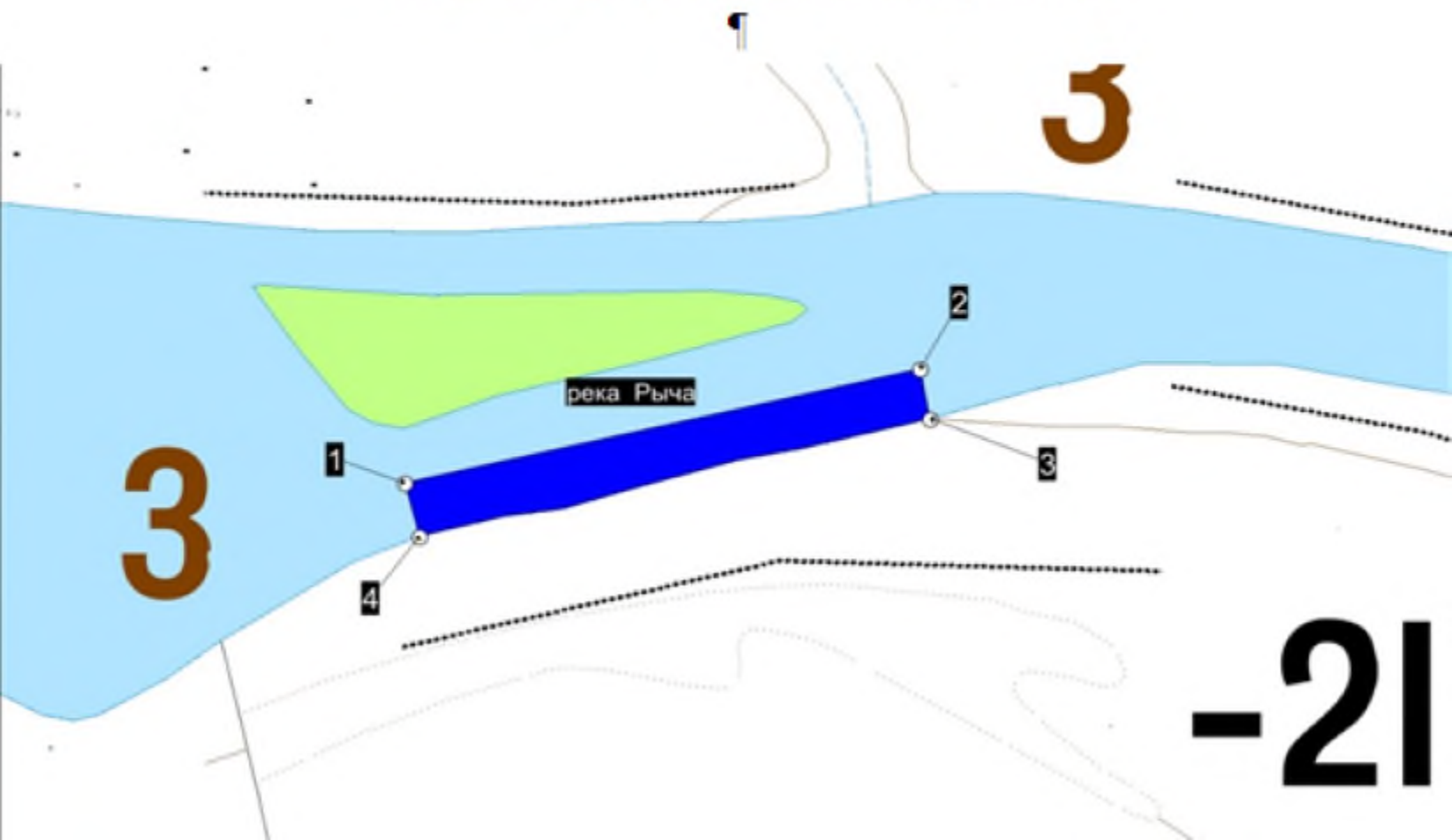
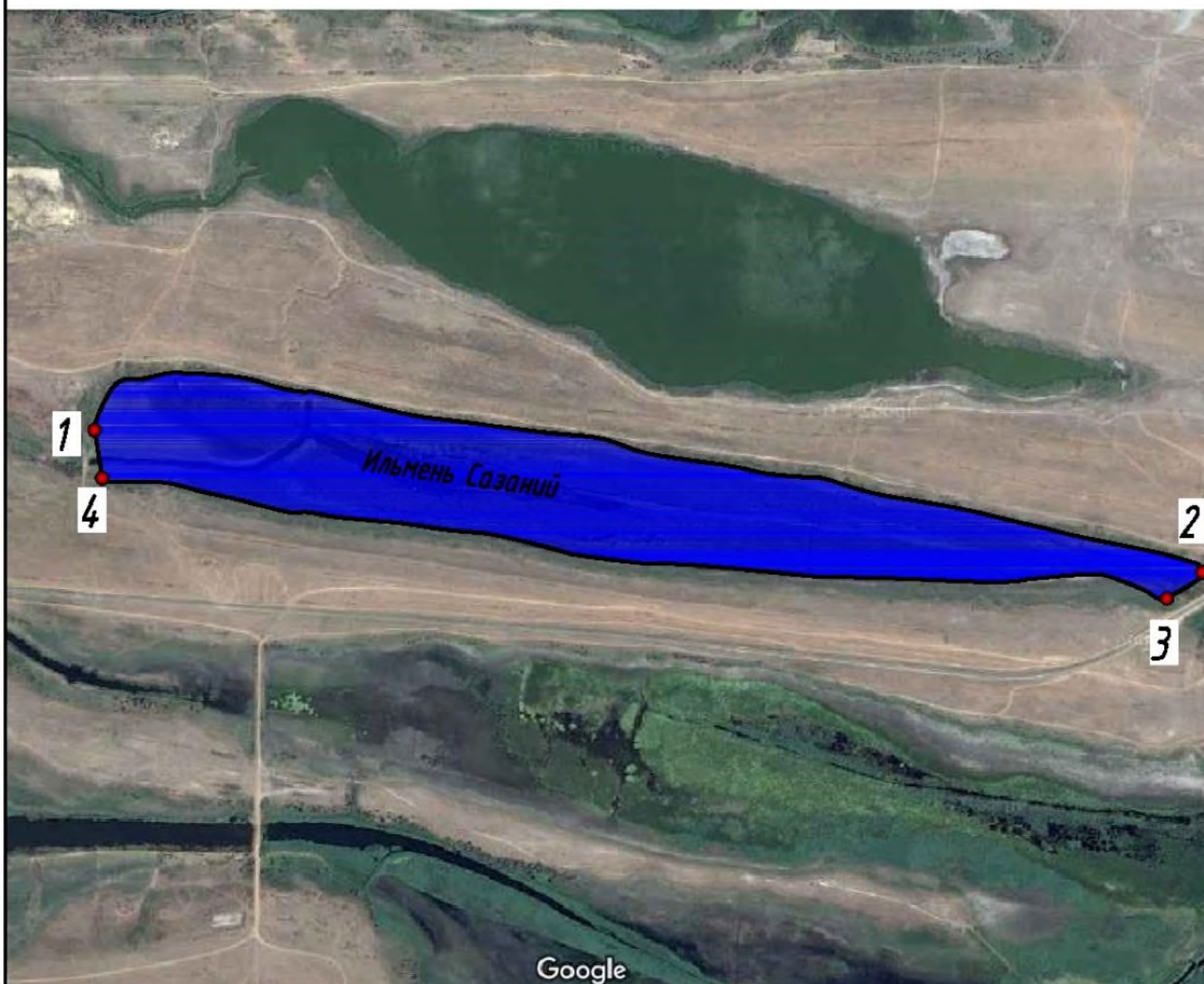




Схема
месторасположения рыбоводного участка
"Сазаний"
(Лиманский район)



Схему выполнил _____ Дука И.С.

Схема (топокарта масштаба 1:25000)
местоположения рыбоводного участка
«Семеновский 2» (Лиманский район)

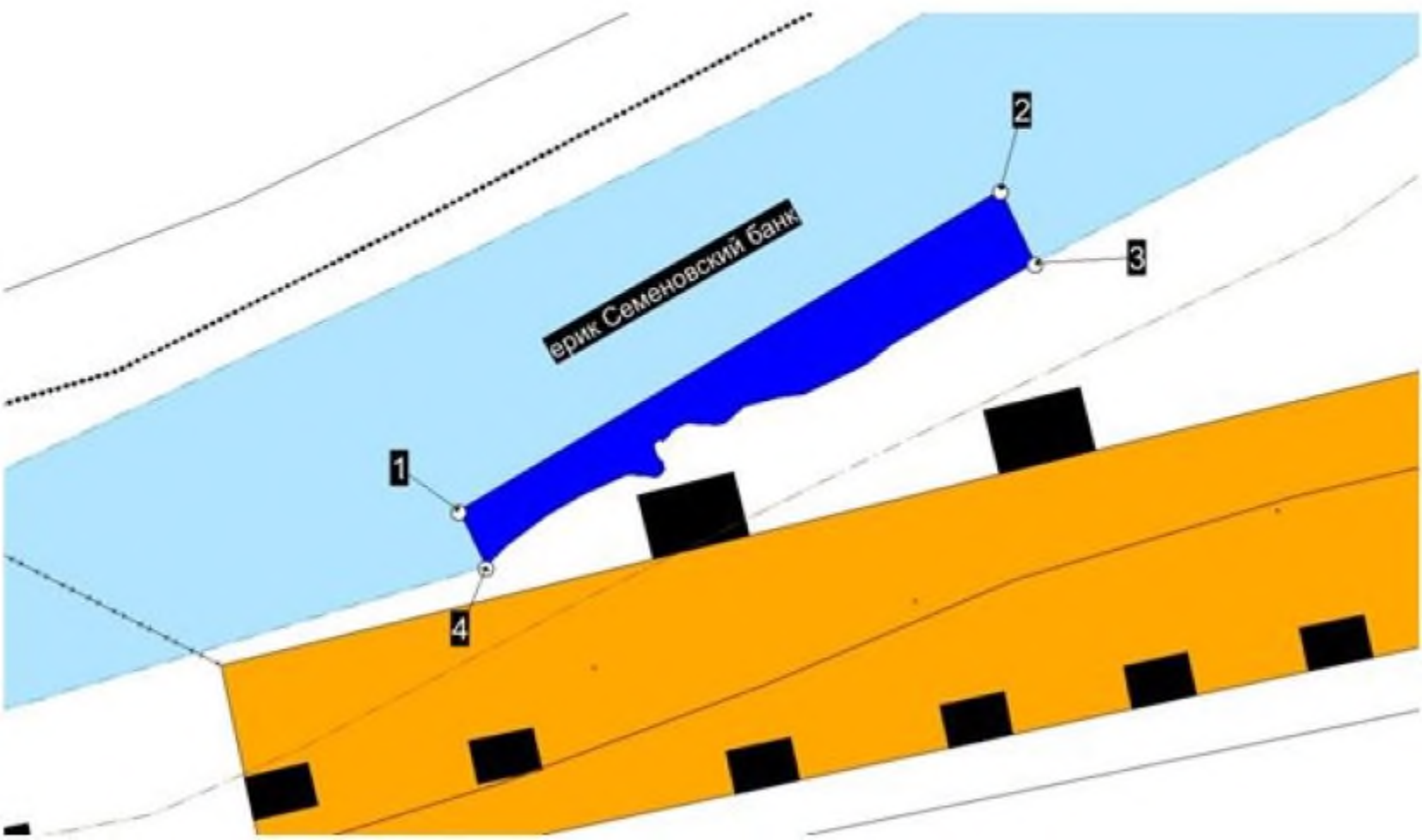


Схема (топокарта масштаба 1:25000)
местоположения рыбоводного участка
«Семеновский 3» (Лиманский район)

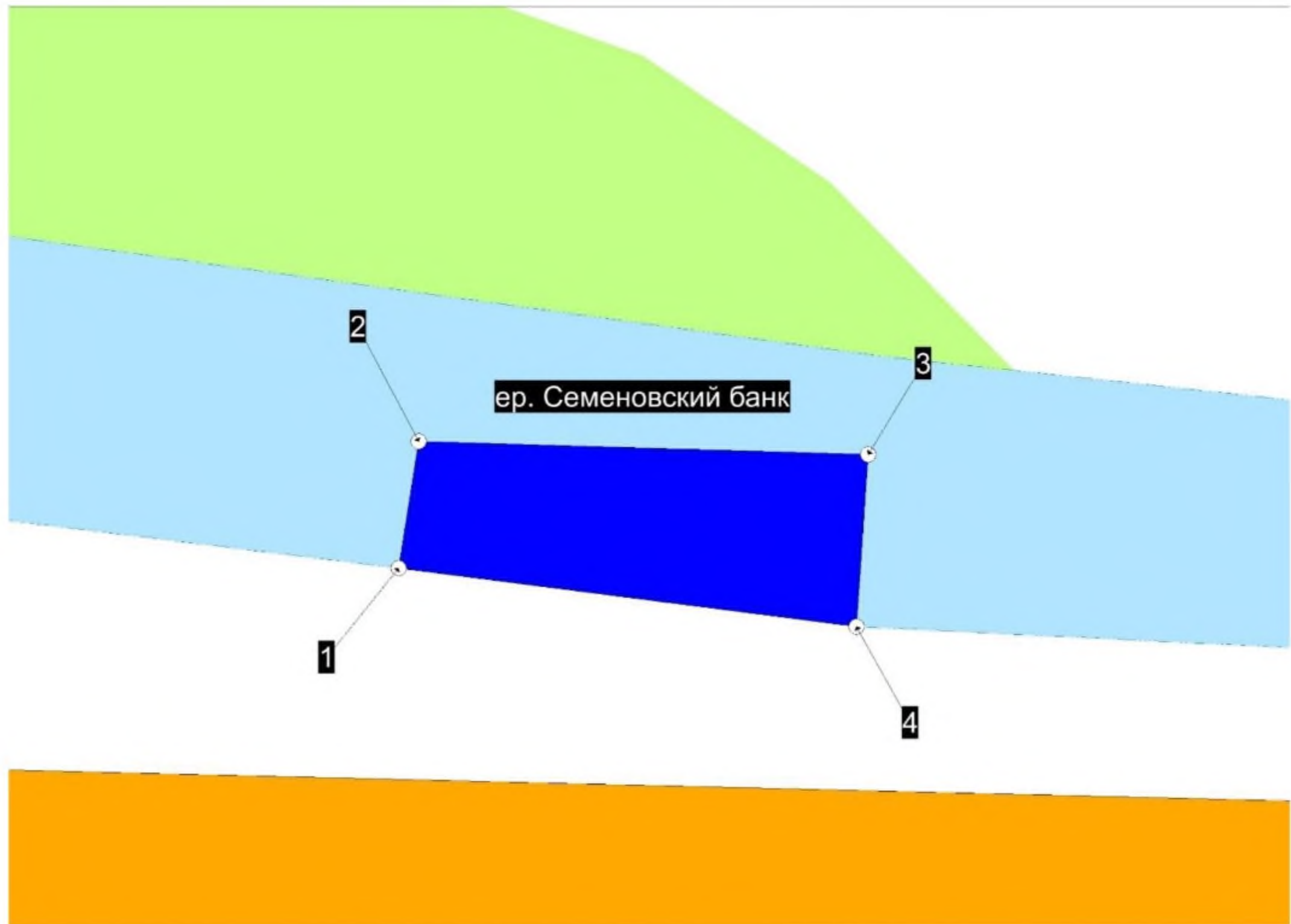


Схема (топокарта масштаба 1:25000)
местоположения рыбоводного участка
«Семеновский» (Лиманский район)

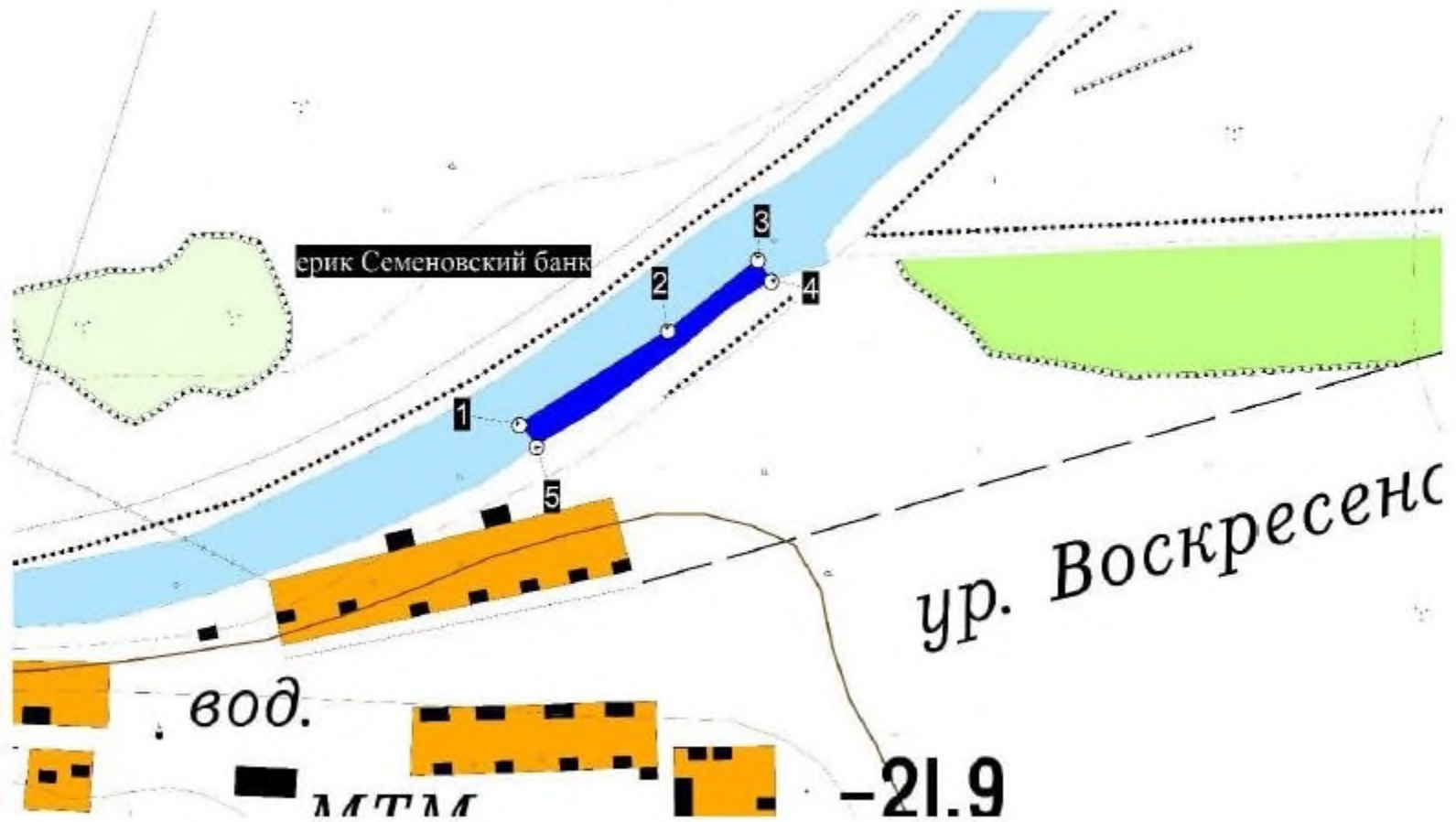


Схема (топокарта масштаба 1:25000)
местоположения рыбоводного участка
«Советский» (Астрахань)

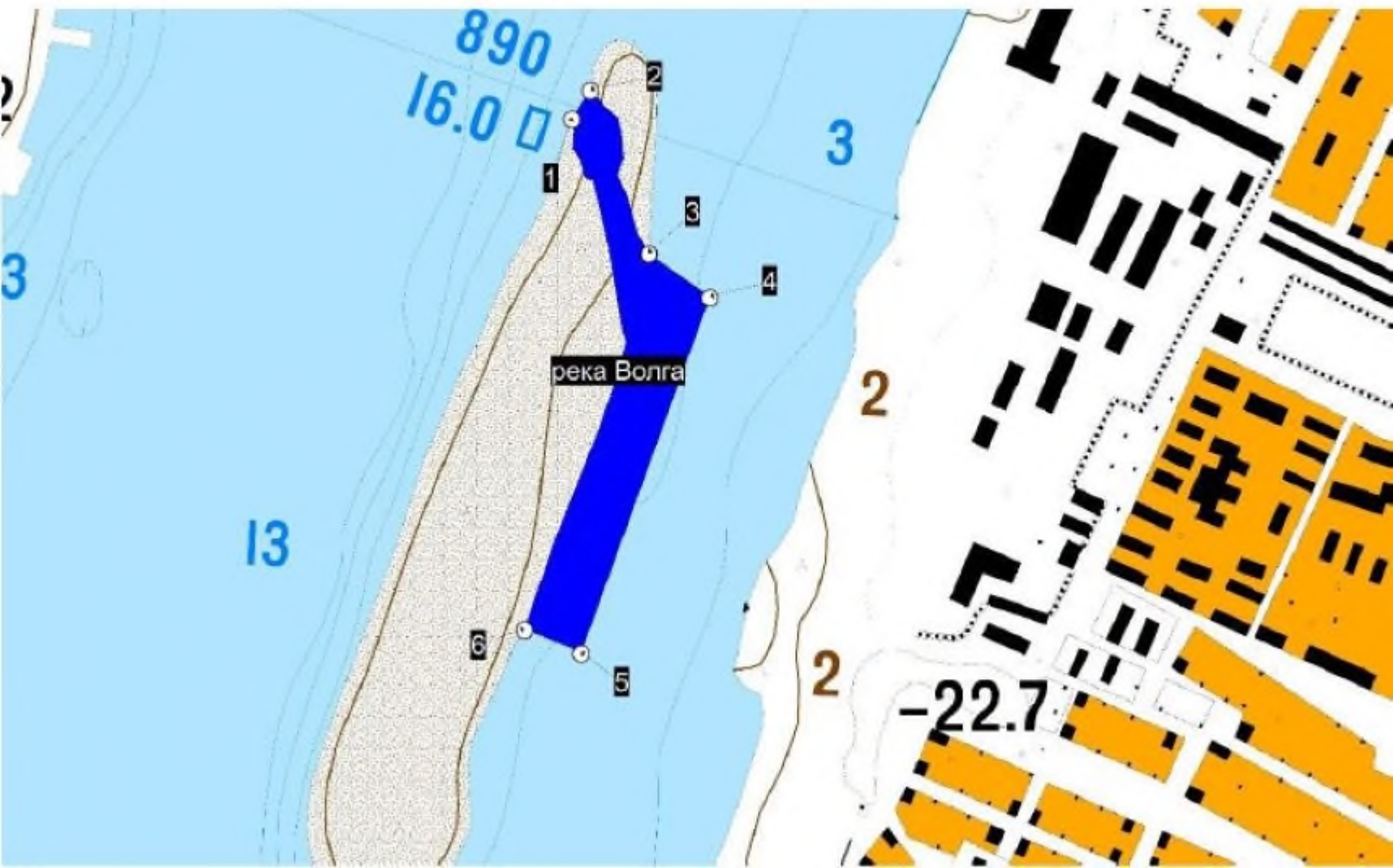


Схема (топокарта масштаба 1:25000)
местоположения рыбоводного участка
«Становой» (Наримановский район)

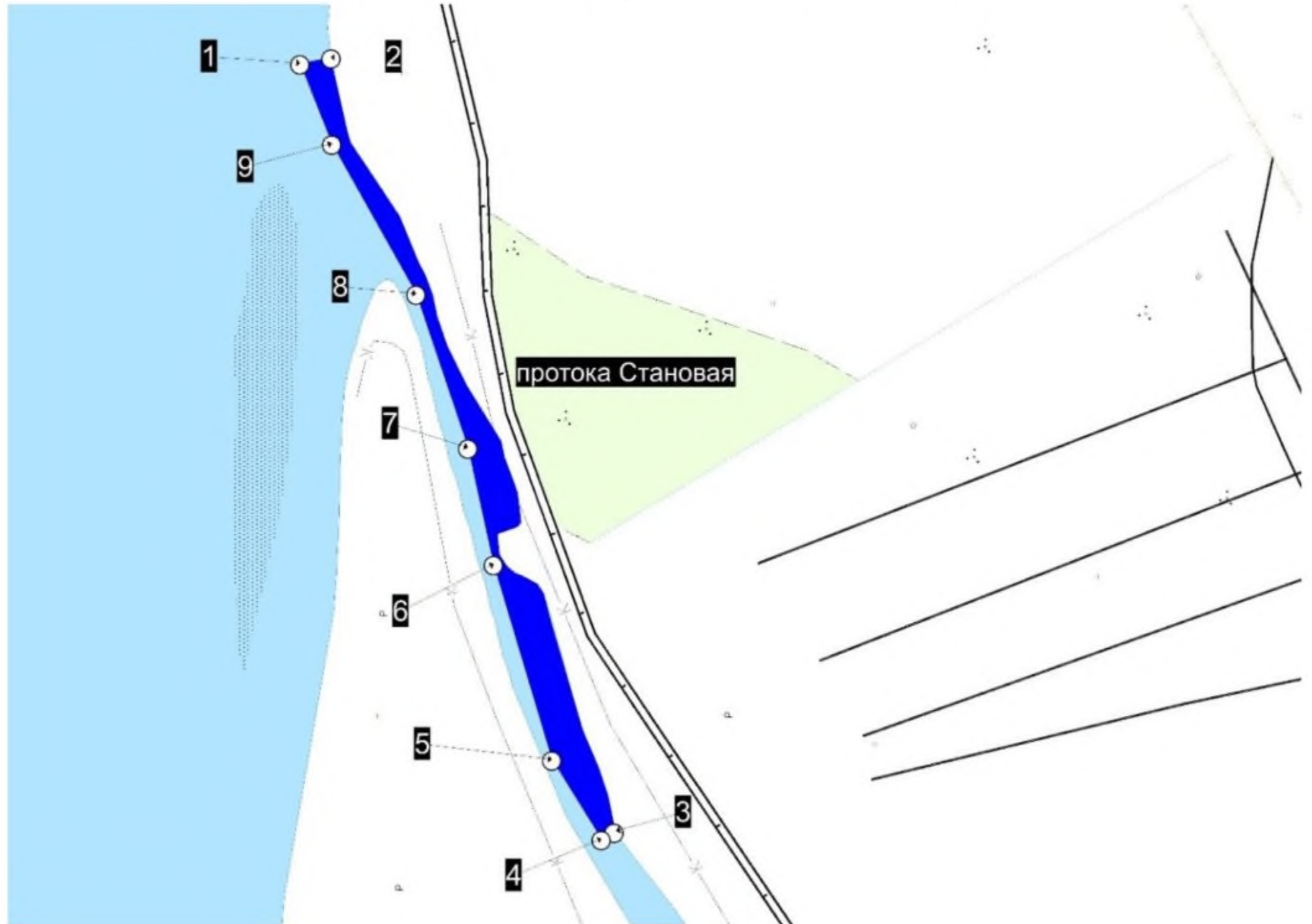


Схема (топокарта масштаба 1:25000)
местоположения рыбоводного участка
«Староволжский 2» (Икрянинский район)

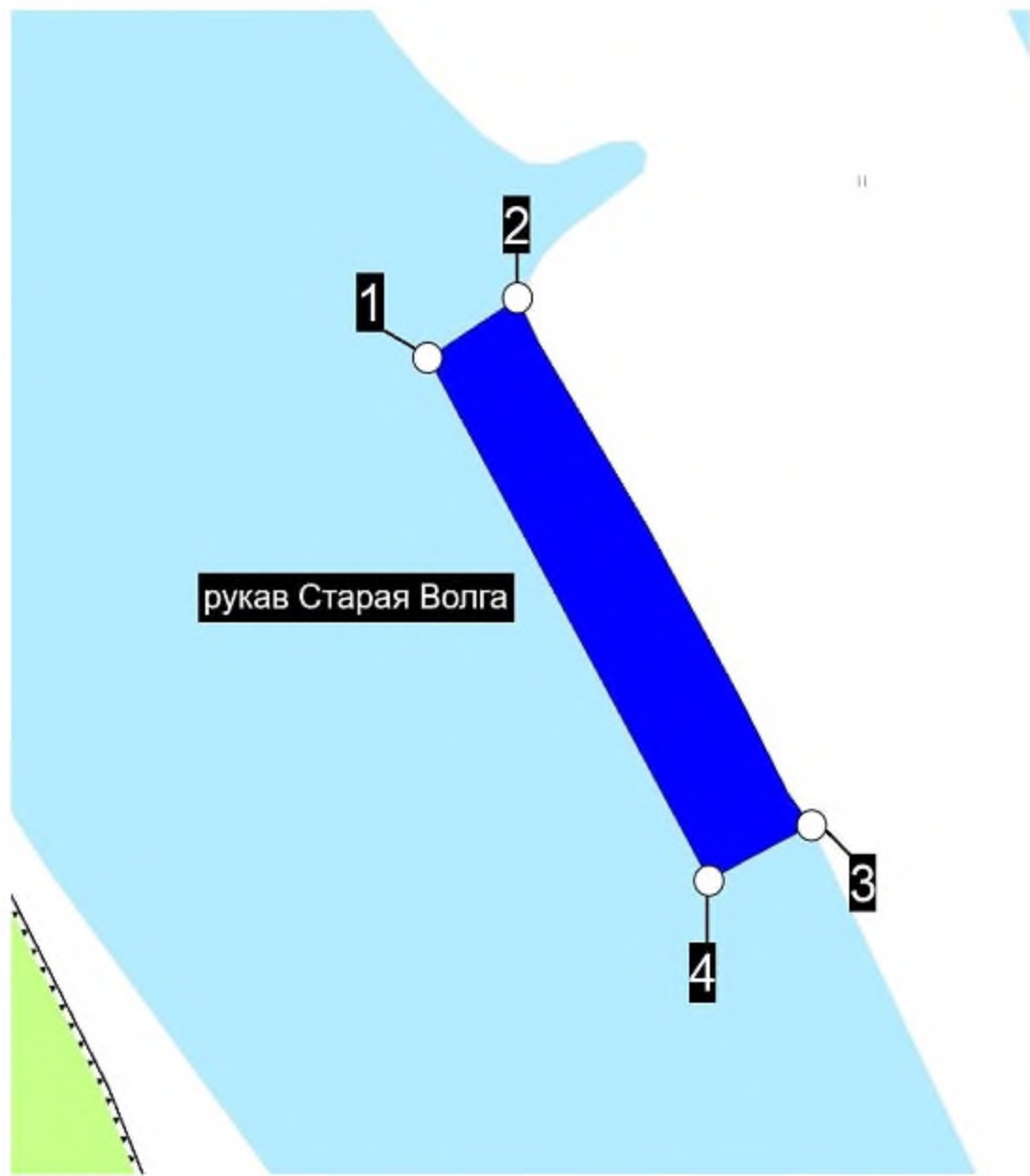


Схема (топокарта масштаба 1:25000)
местоположения рыбоводного участка
«Сухонский 2» (Володарский район)

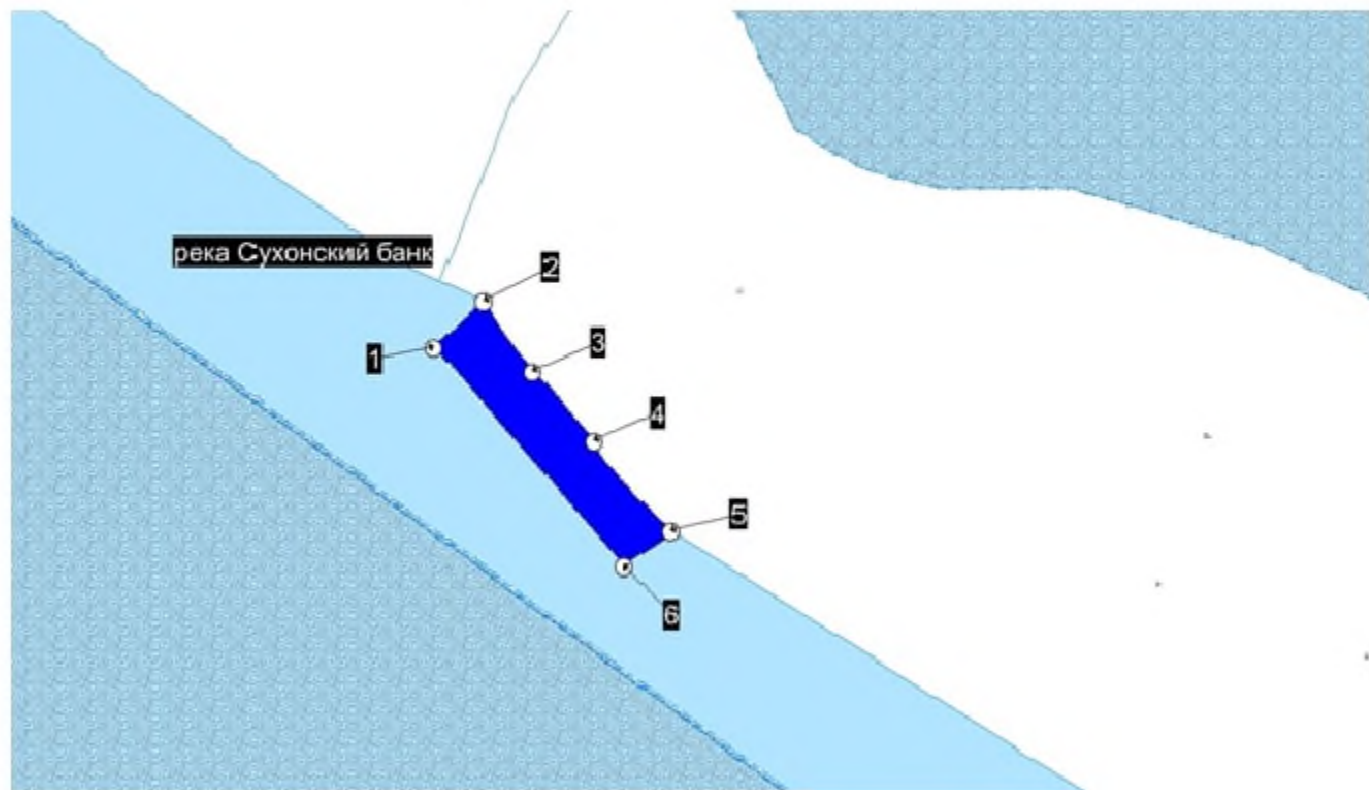


Схема (топокарта масштаба 1:25000)
местоположения рыбоводного участка
«Сухонский» (Володарский район)

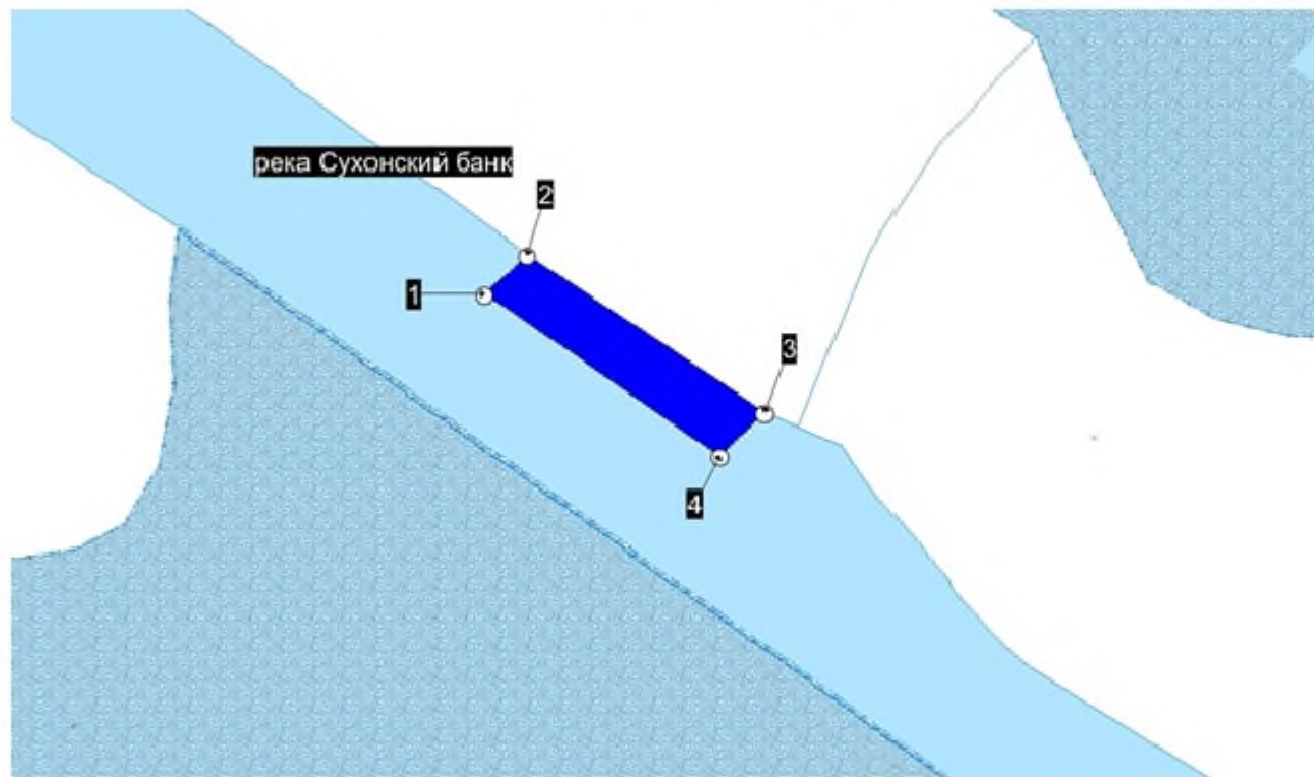


Схема (топокарта масштаба 1:25000)
местоположения рыбоводного участка
«Табольнский 2» (Камызякский район)

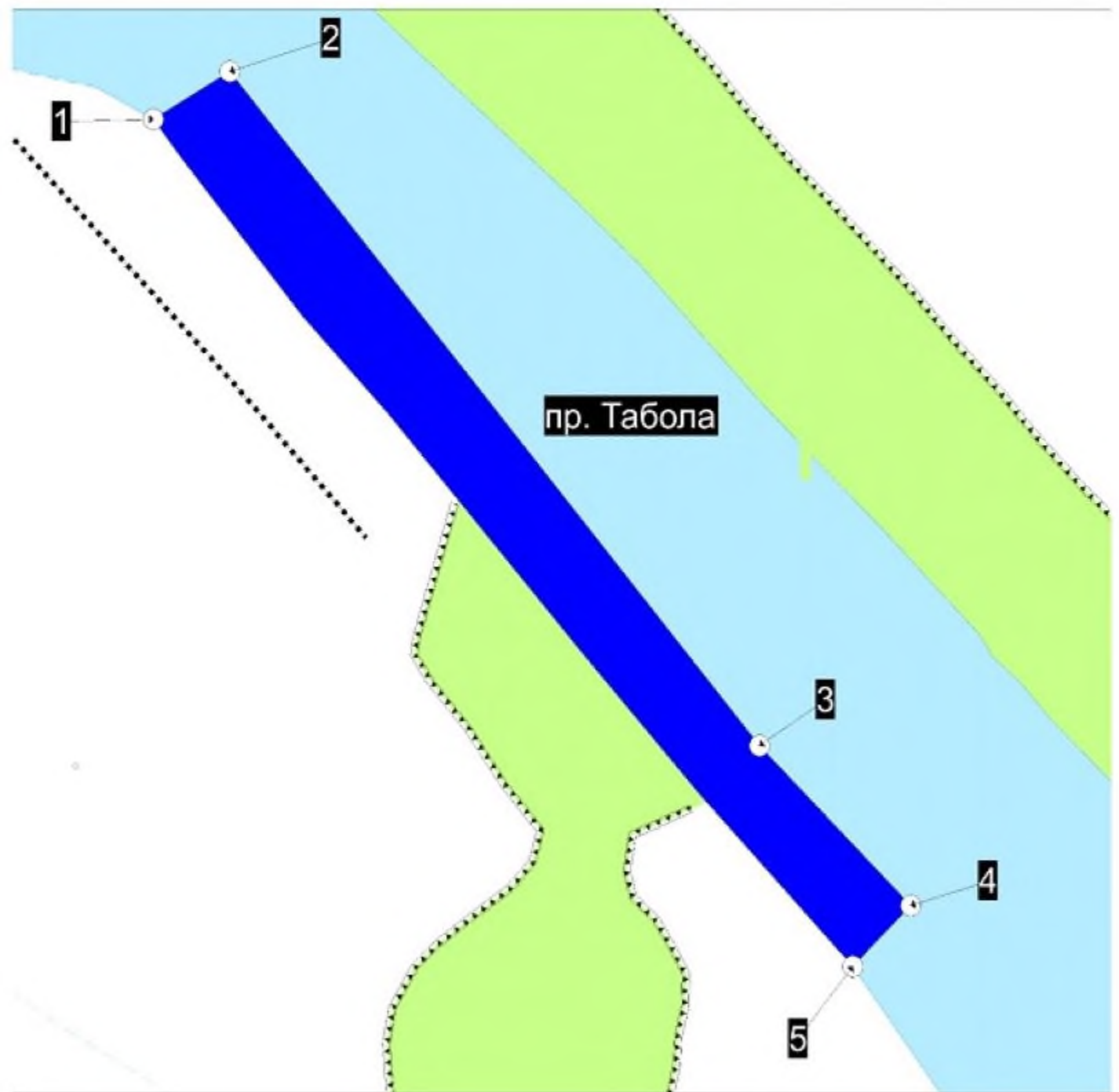


Схема (топокарта масштаба 1:25000)
местоположения рыбоводного участка
«Табольнский 3» (Камызякский район)

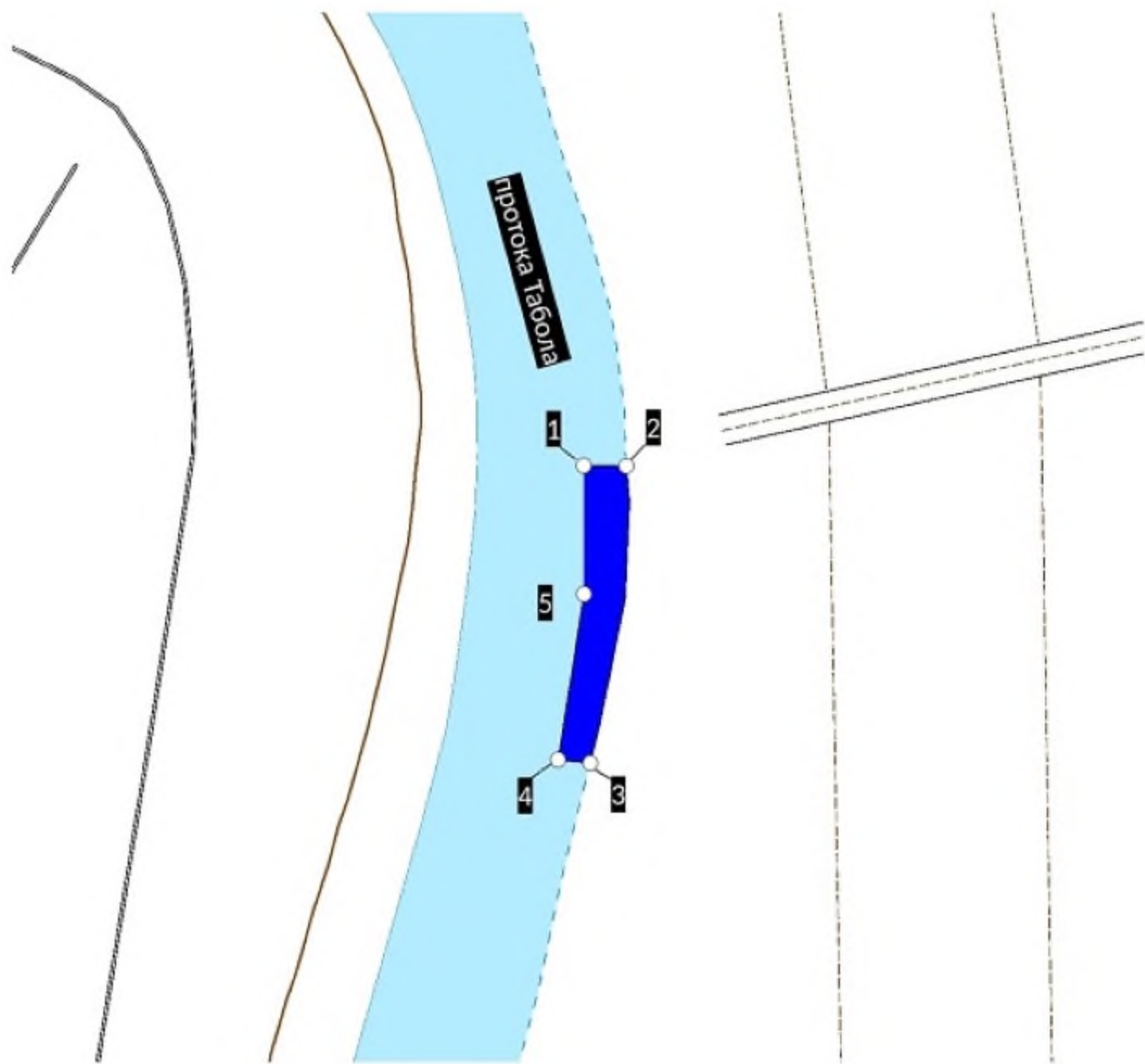
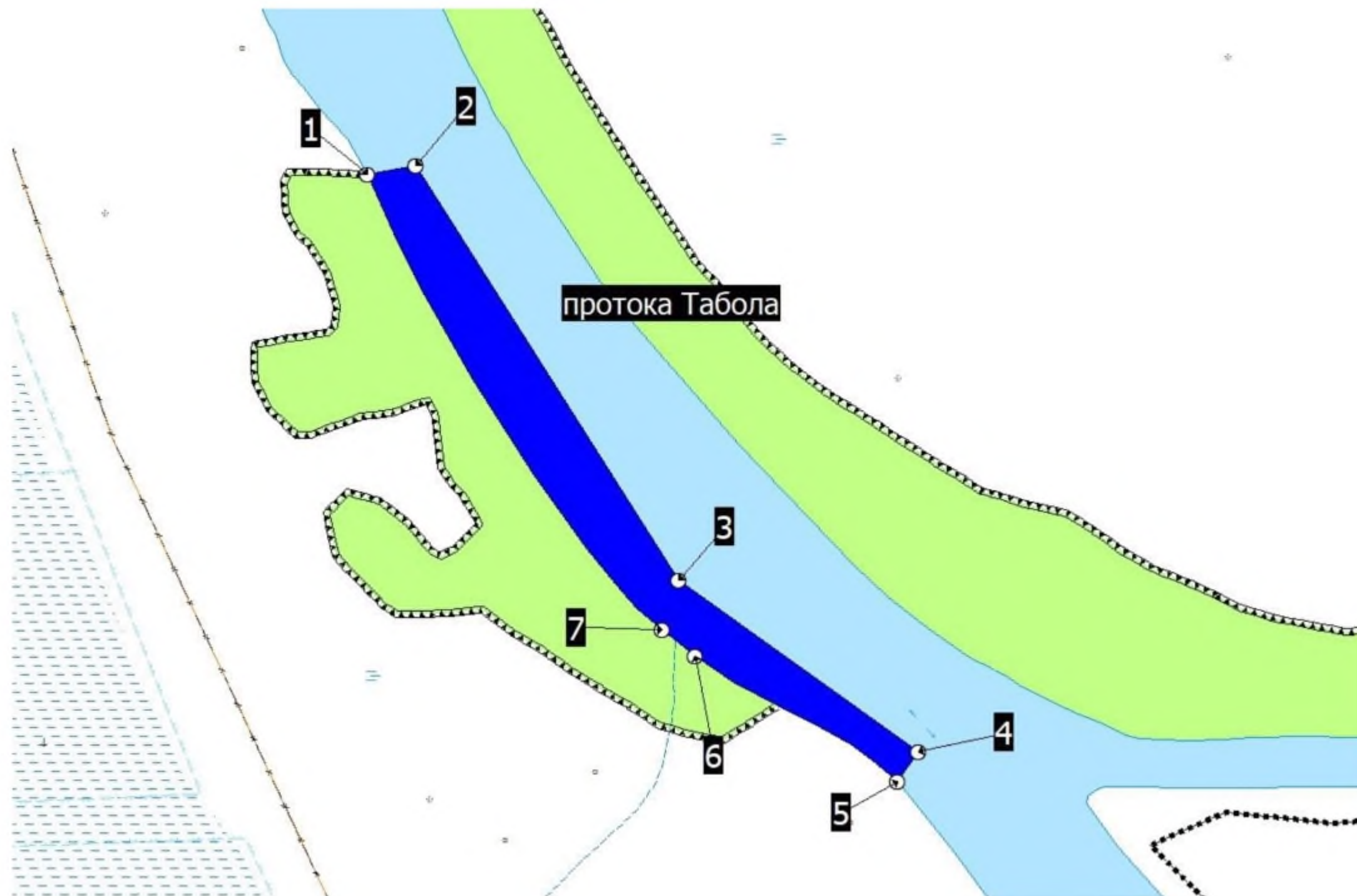


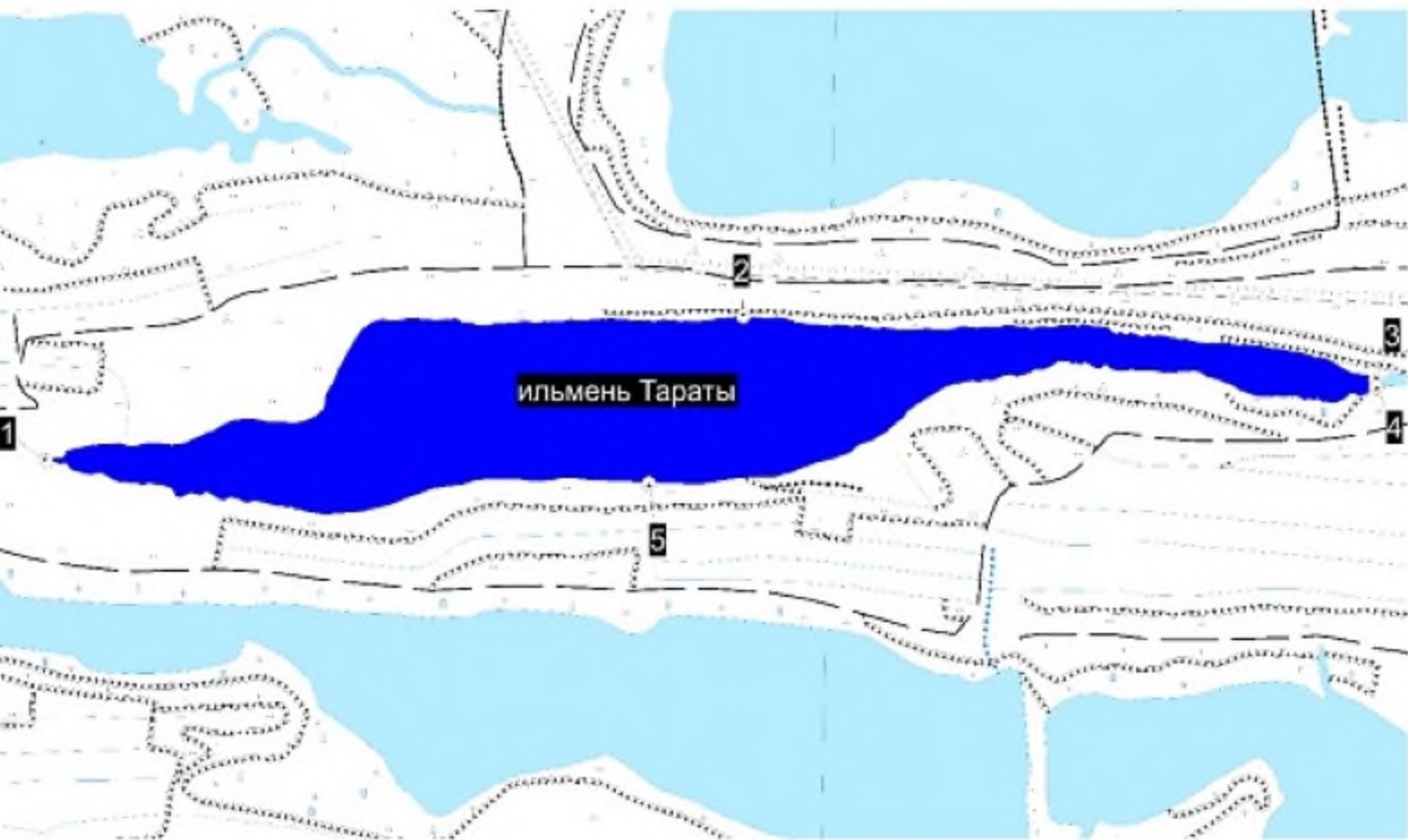
Схема (топокарта масштаба 1:25000)
местоположения рыбоводного участка
«Табольнский» (Камызякский район)



Рыбоводный участок «Такал», акватория ильменя Такал
Лиманский район



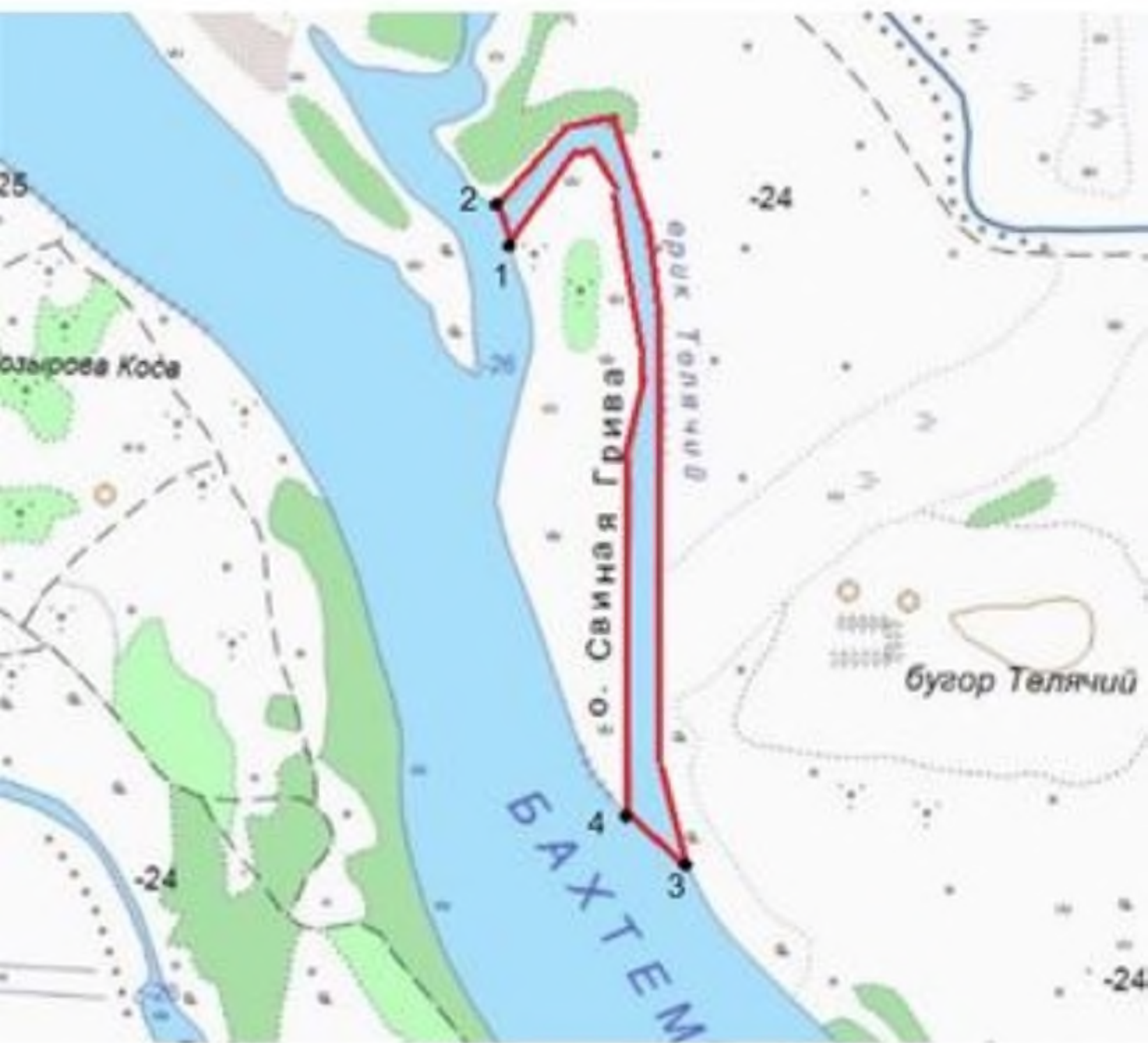
Схема (топокарта масштаба 1:25000)
местоположения рыбоводного участка
«Тараты» (Наримановский район)



...СХЕМА.....

месторасположения рыбоводного участка:

Телячий (Измайлинский район)



Схему выполнил Попов А.И.

Схема (топокарта масштаба 1:25000)
местоположения рыбоводного участка
«Тишковой» (Володарский район)

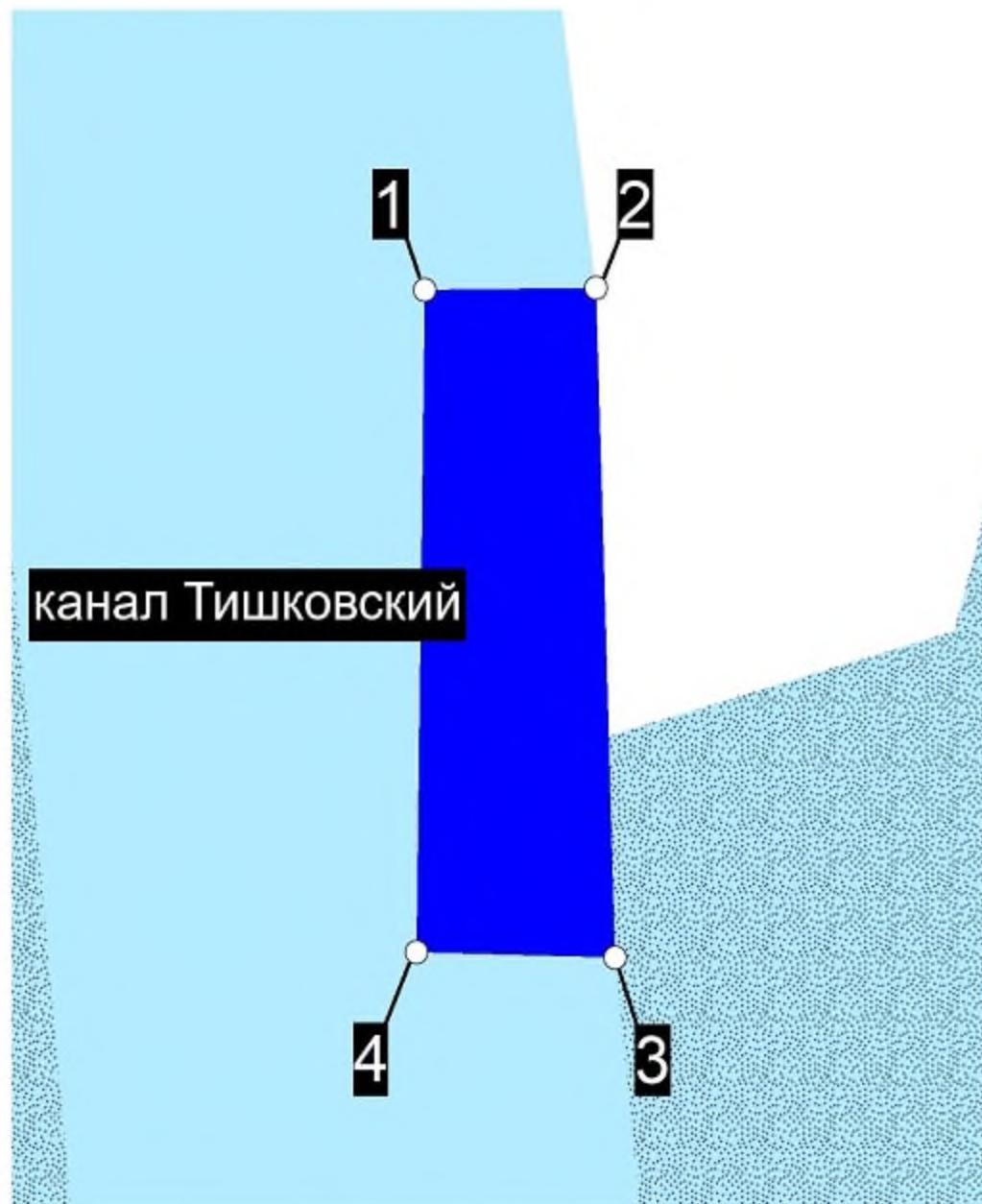


Схема (топокарта масштаба 1:25000)
местоположения рыбоводного участка
«Трехизбенский 2» (Камызякский район)

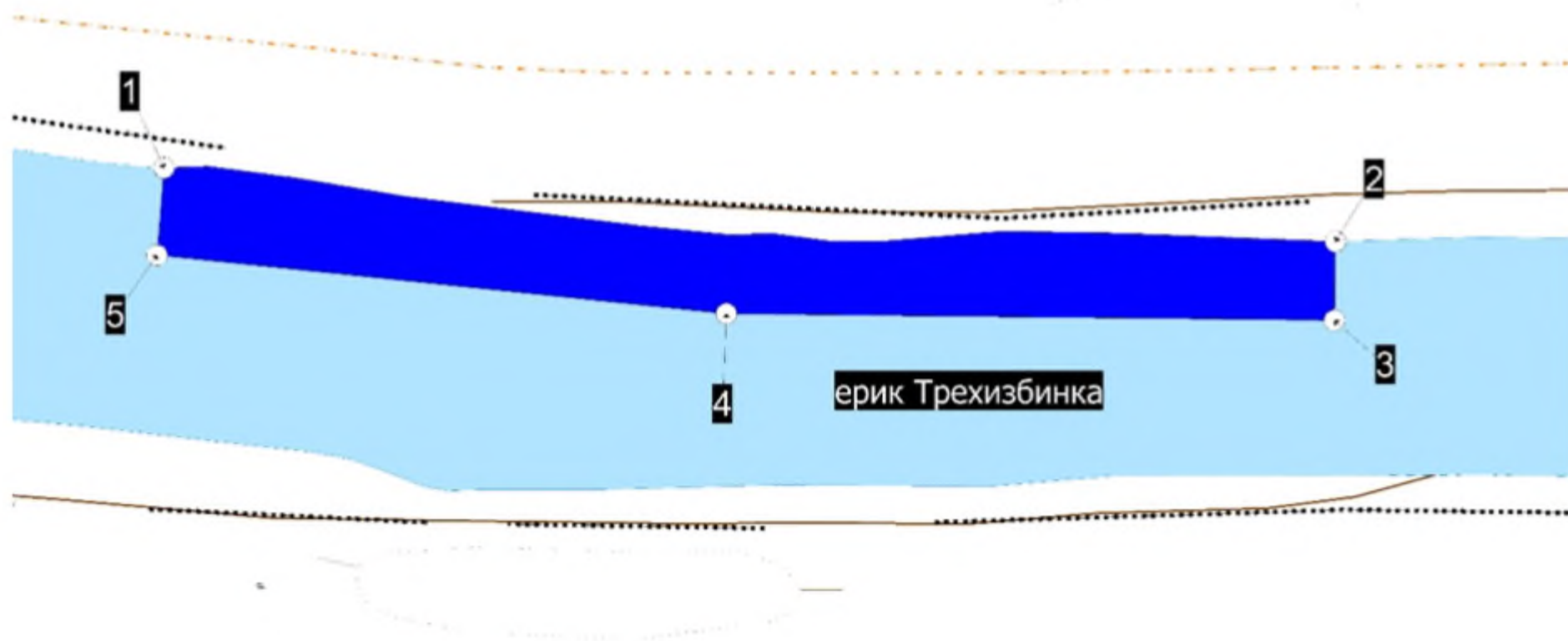


Схема (топокарта масштаба 1:25000)
местоположения рыбоводного участка
«Трехизбенский 3» (Камызякский район)

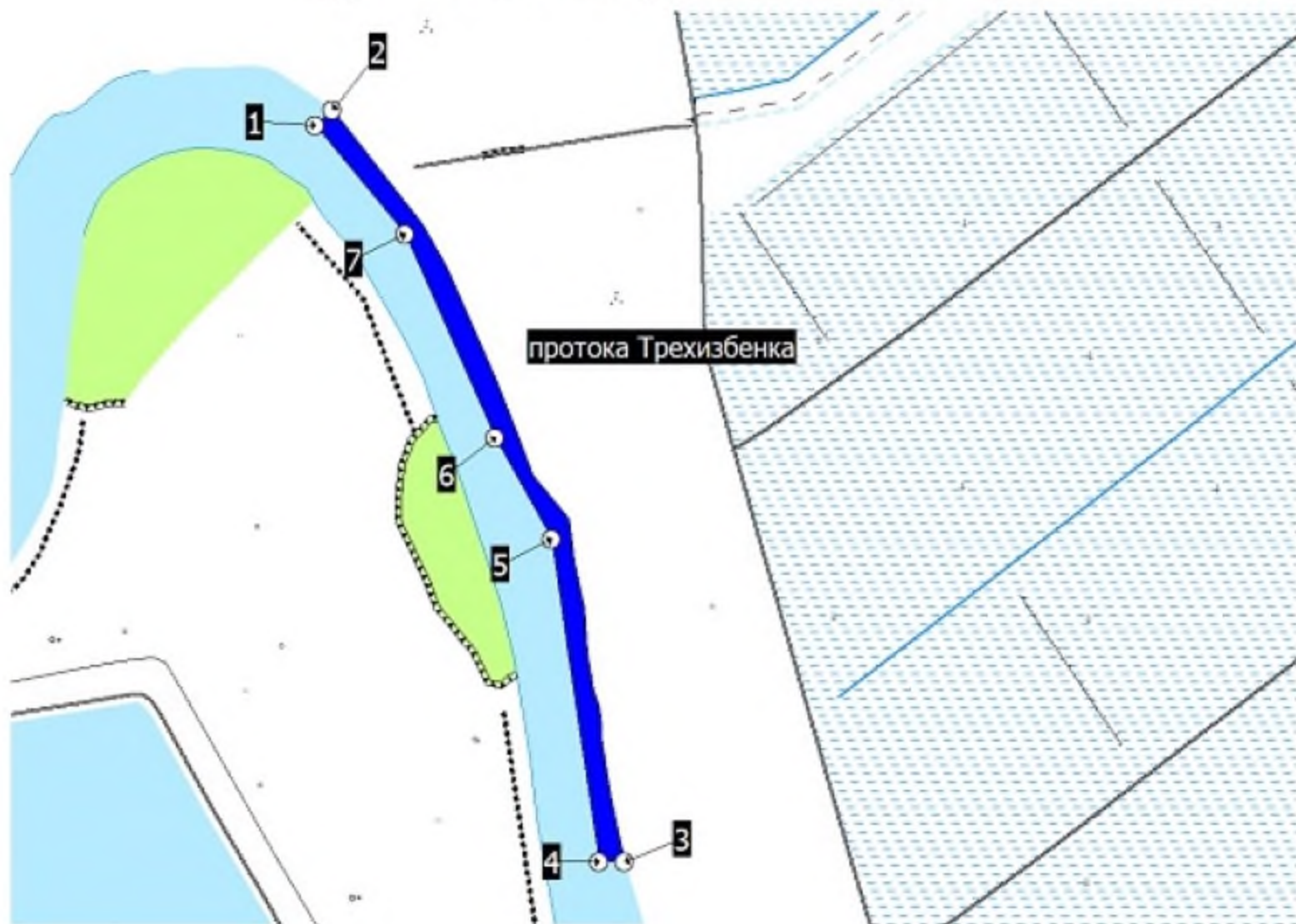


Схема (топокарта масштаба 1:25000)
местоположения рыбоводного участка
«Трехизбенский 4» (Камызякский район)

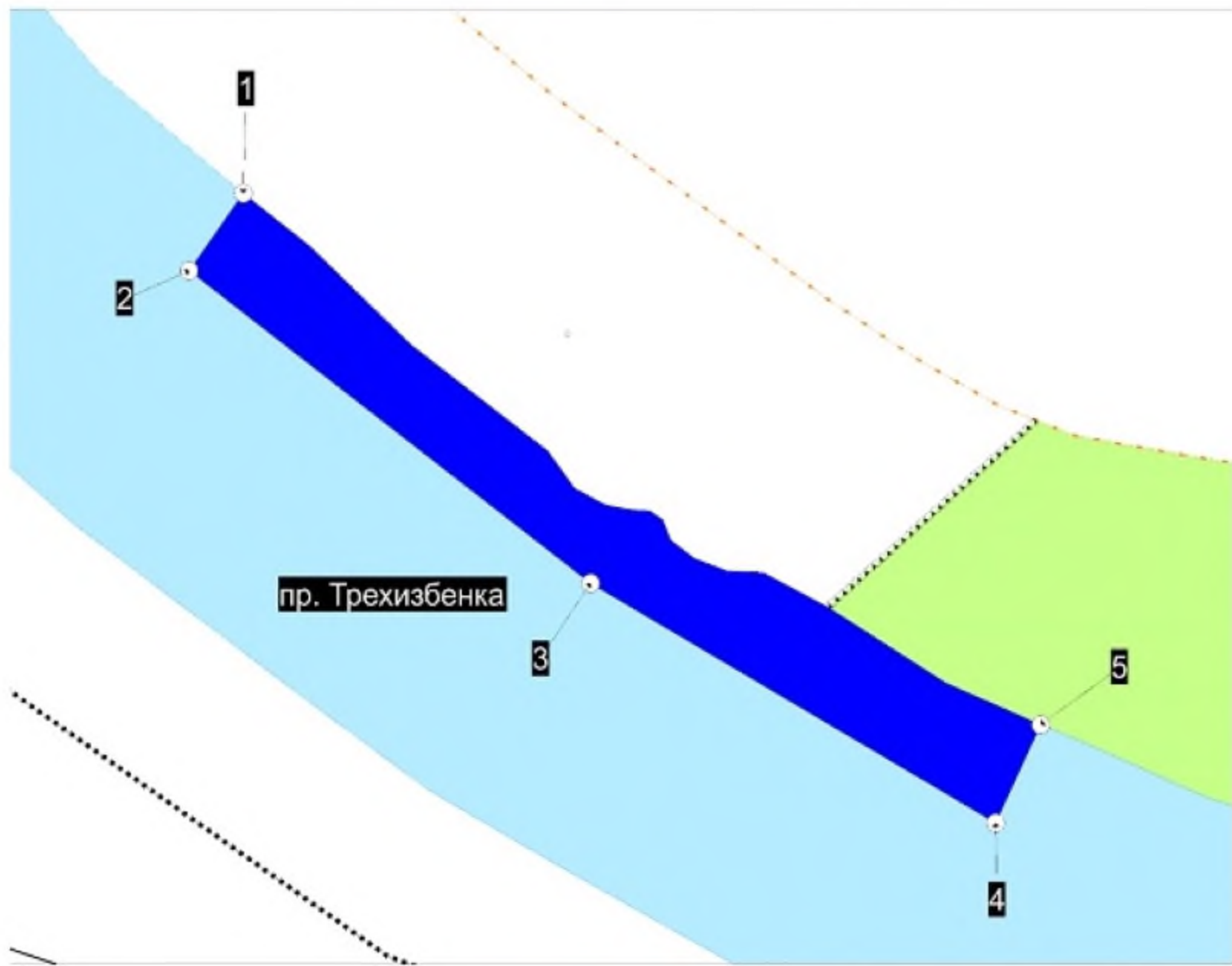


Схема (топокарта масштаба 1:25000)
местоположения рыбоводного участка
«Трехизбенский 5» (Камызякский район)

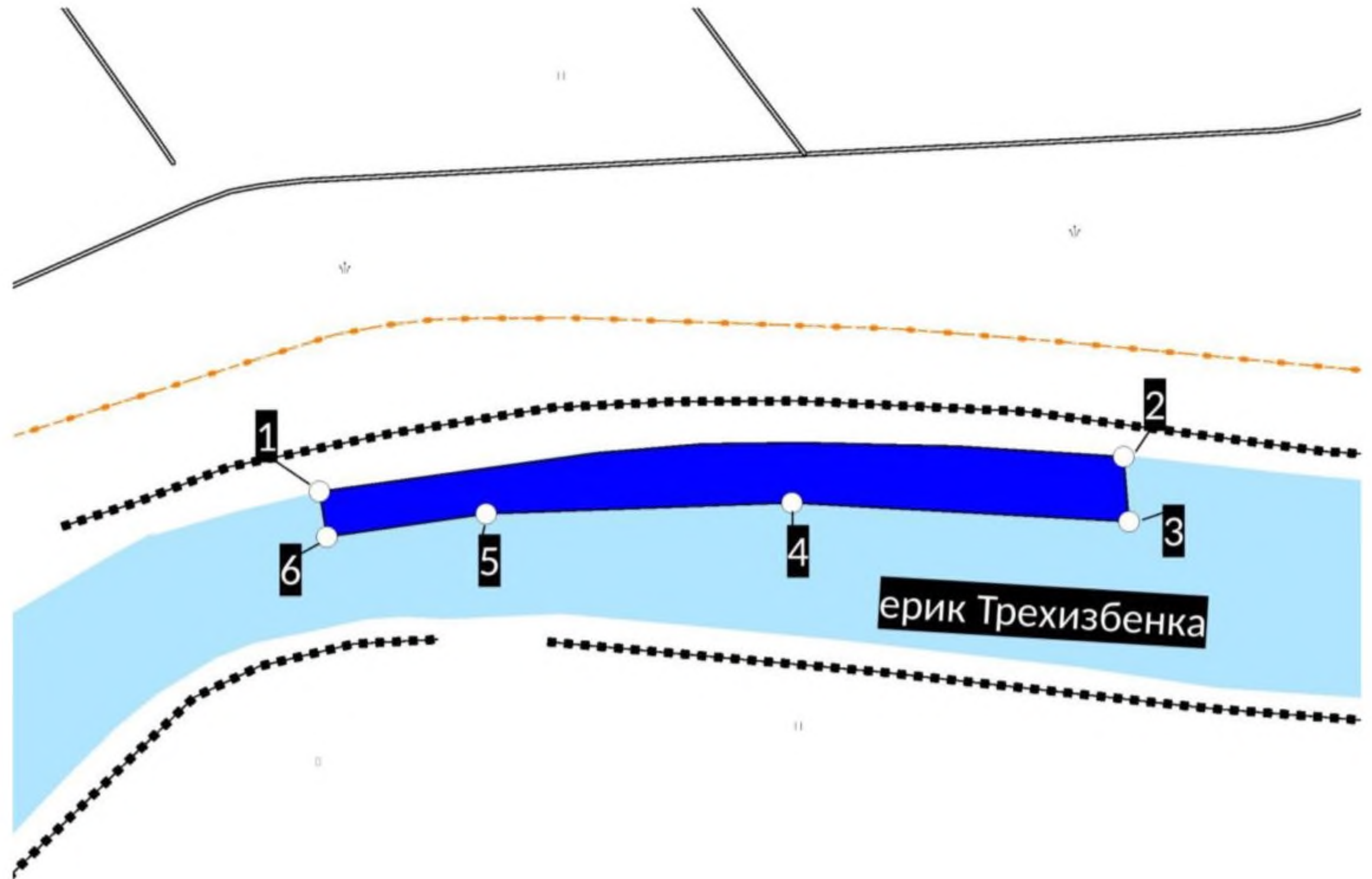


Схема (топокарта масштаба 1:25000)
местоположения рыбоводного участка
«Угловой» (Камызякский район)

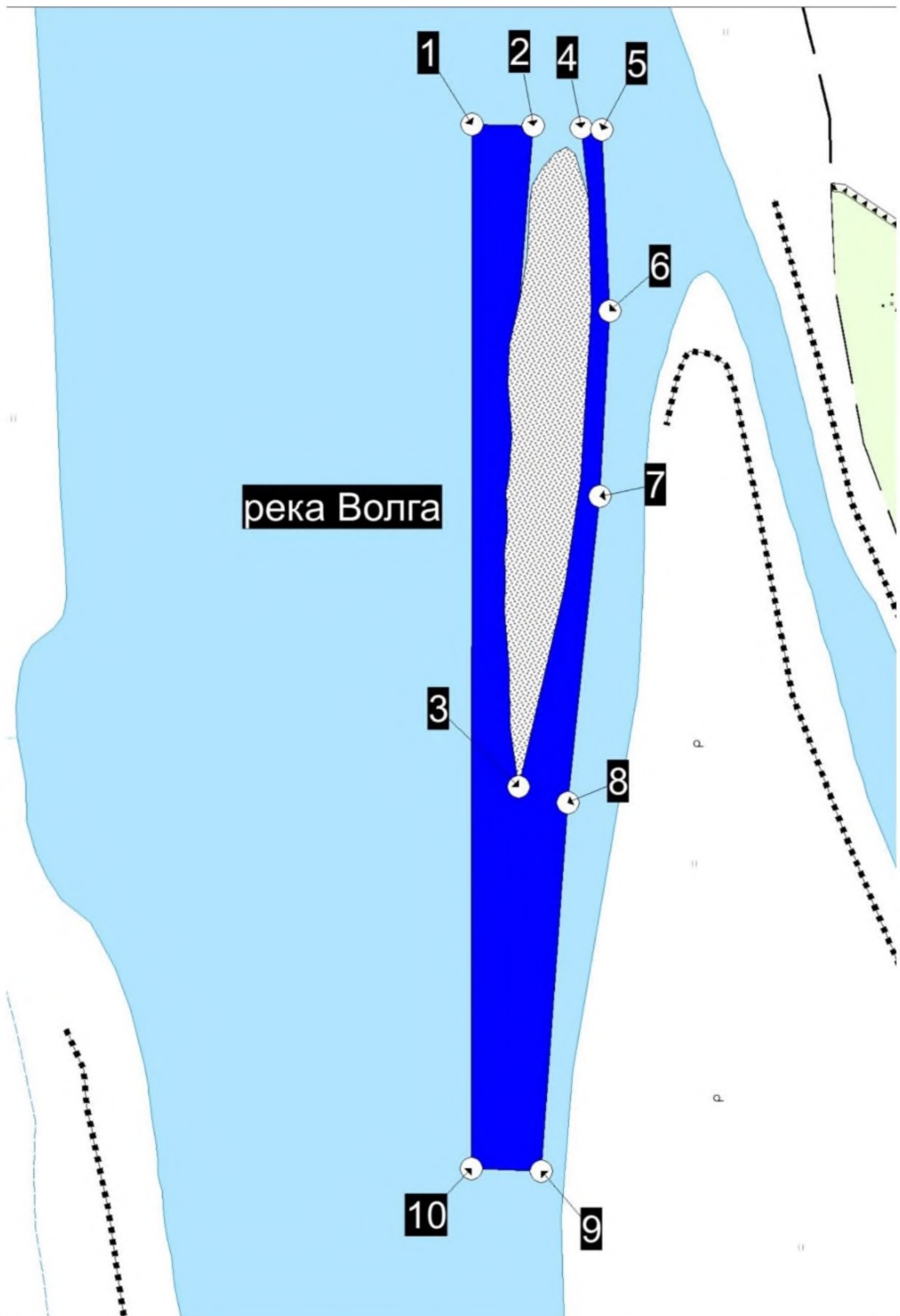


Схема (топокарта масштаба 1:25000)
местоположения рыбоводного участка
«Урус-Куль» (Наримановский район)



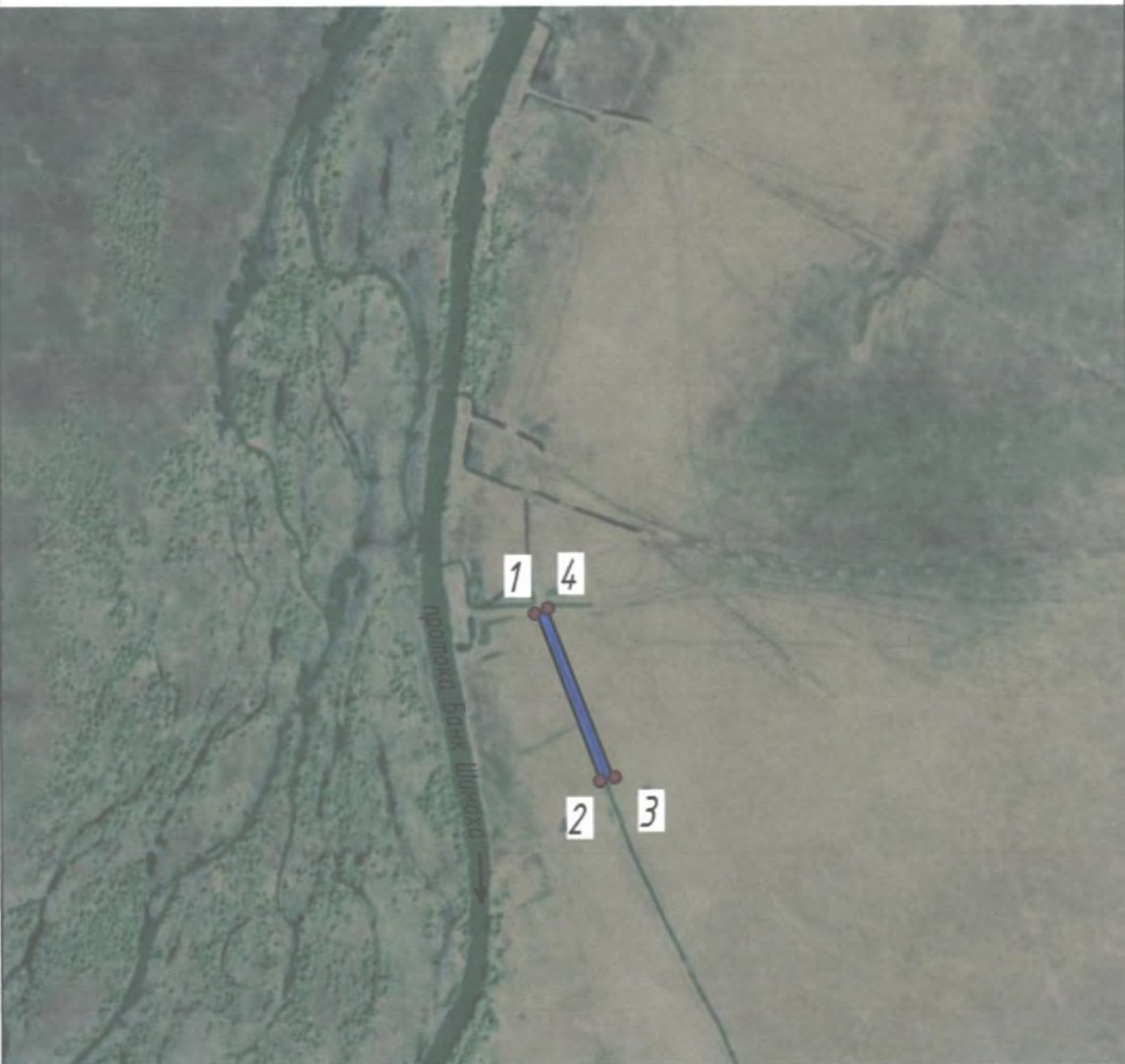
Схема (топокарта масштаба 1:25000)
местоположения рыбоводного участка
«Участок 1 Верхняя Веселовская» (Приволжский район)

Протока Верхняя Веселовская





Схема
месторасположения рыбоводного участка
"Участок 1 на протоке"
(Камызякский район)



Схему выполнил

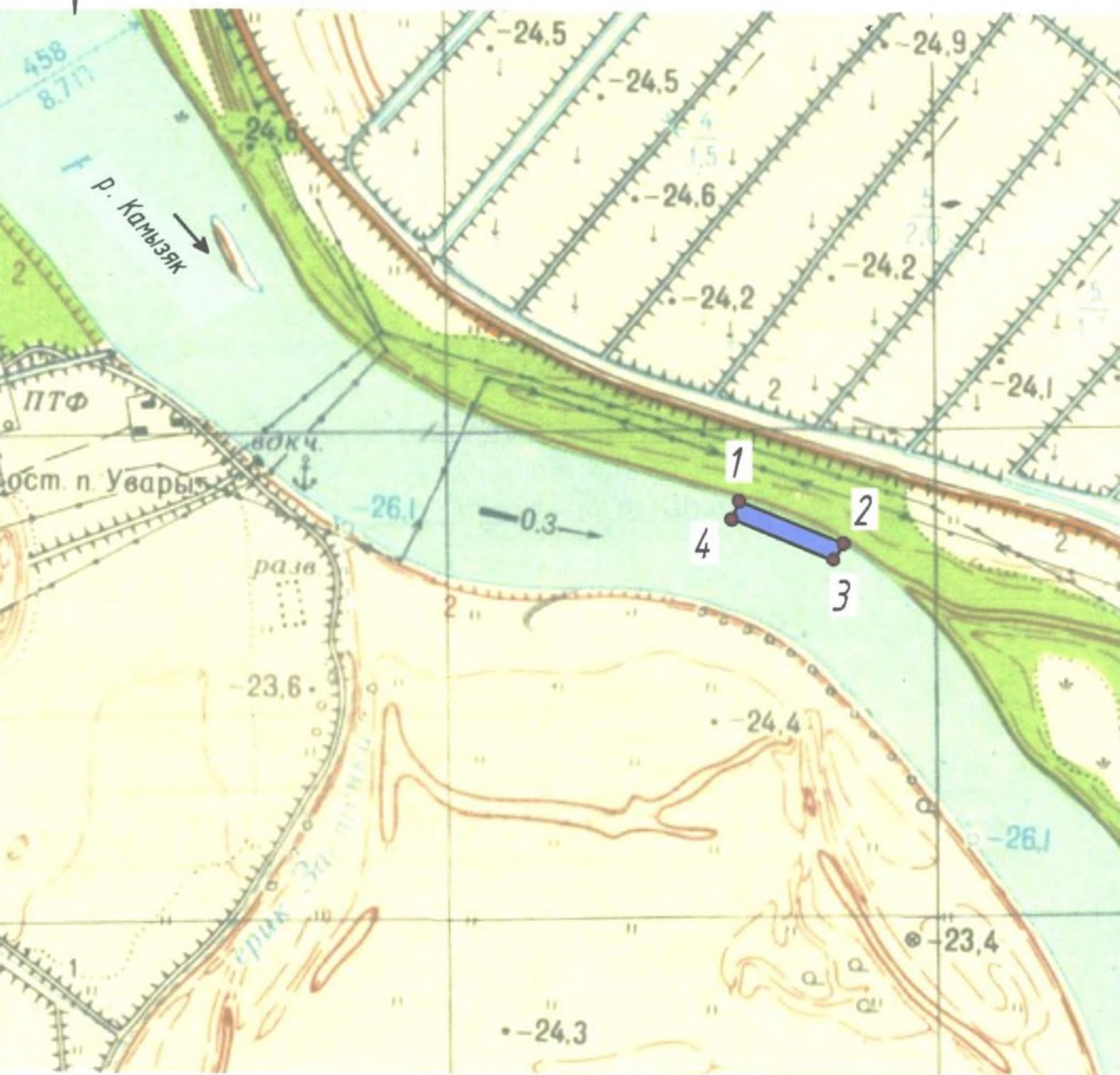
Дука И.С.

Рыбоводный участок «Участок 2 Верхняя Веселовская», Акватория протоки
Верхняя Веселовская, Приволжский район





Схема
месторасположения рыбоводного участка
"Участок на р. Кизань"
(Камызякский район)



Схему выполнил

Дука И.С.



Схема
месторасположения рыбоводного участка
"Участок на ер. Главная протока"
(Икрянинский район)



Схему выполнил

Дука И.С.

Схема
месторасположения рыбоводного участка
"Участок на ер. Новостанка"
(Камызякский район)



Схему выполнил

Дука И.С.



Схема
месторасположения рыбоводного участка
"Участок на протоке Ямная"
(Икрянинский район)



Схему выполнил Данил Дука И.С.



Схема
месторасположения рыбоводного участка
"Участок на р. Подстепок"
(Икрянинский район)



Схему выполнил

Дука И.С.



Схема
месторасположения рыбоводного участка
"Участок на р. Становая"
(Камызякский район)



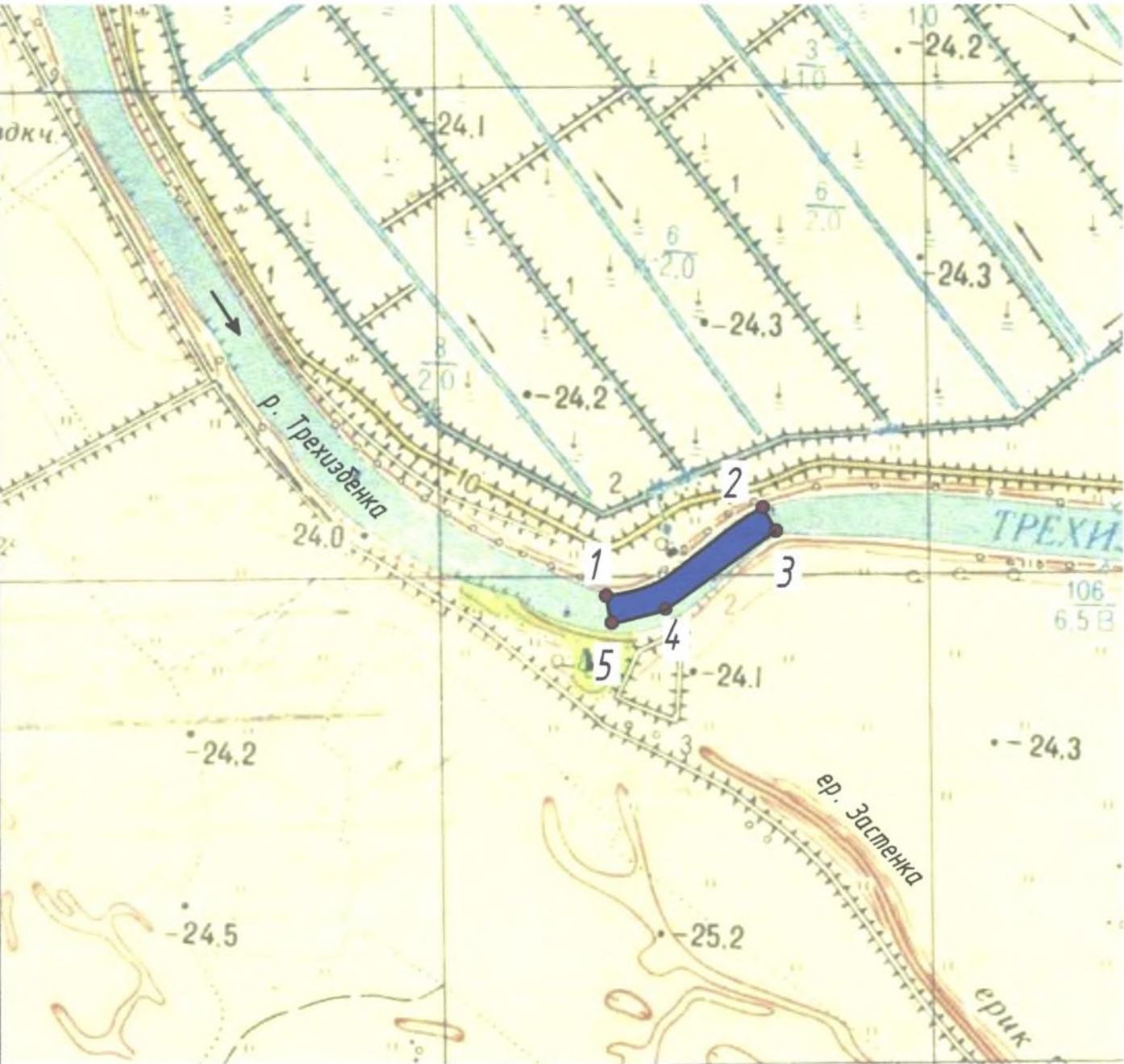
Схему выполнил

И.С. Дука

Дука И.С.




Схема
месторасположения рыбоводного участка
"Участок на р. Трехизбенка"
(Камызякский район)



Схему выполнил _____ Дука И.С.

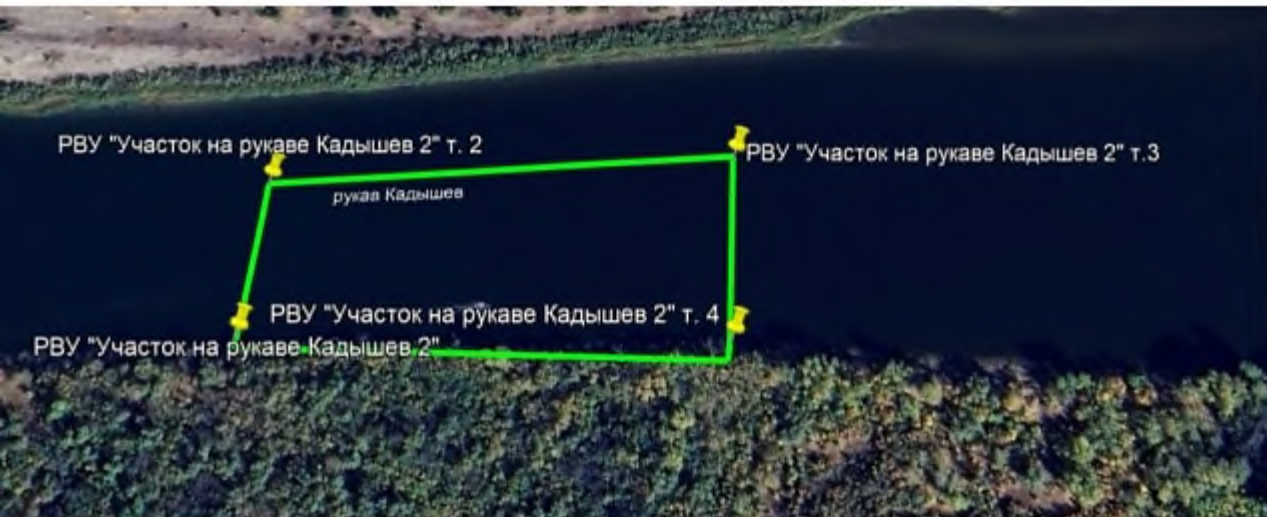
«Участок на реке Хурдун 2» (Икрянинский район)



Рыбоводный «Участок на реке Хурдун 3», акватория реки Хурдун
Икрянинский район



Рыбоводный участок «Участок на рукаве Кадышев 2», акватория участка на рукаве Кадышев, Ахтубинский район



Рыбоводный участок «Участок на рукаве Кадышев», акватория участка на
рукаве Кадышев, Ахтубинский район

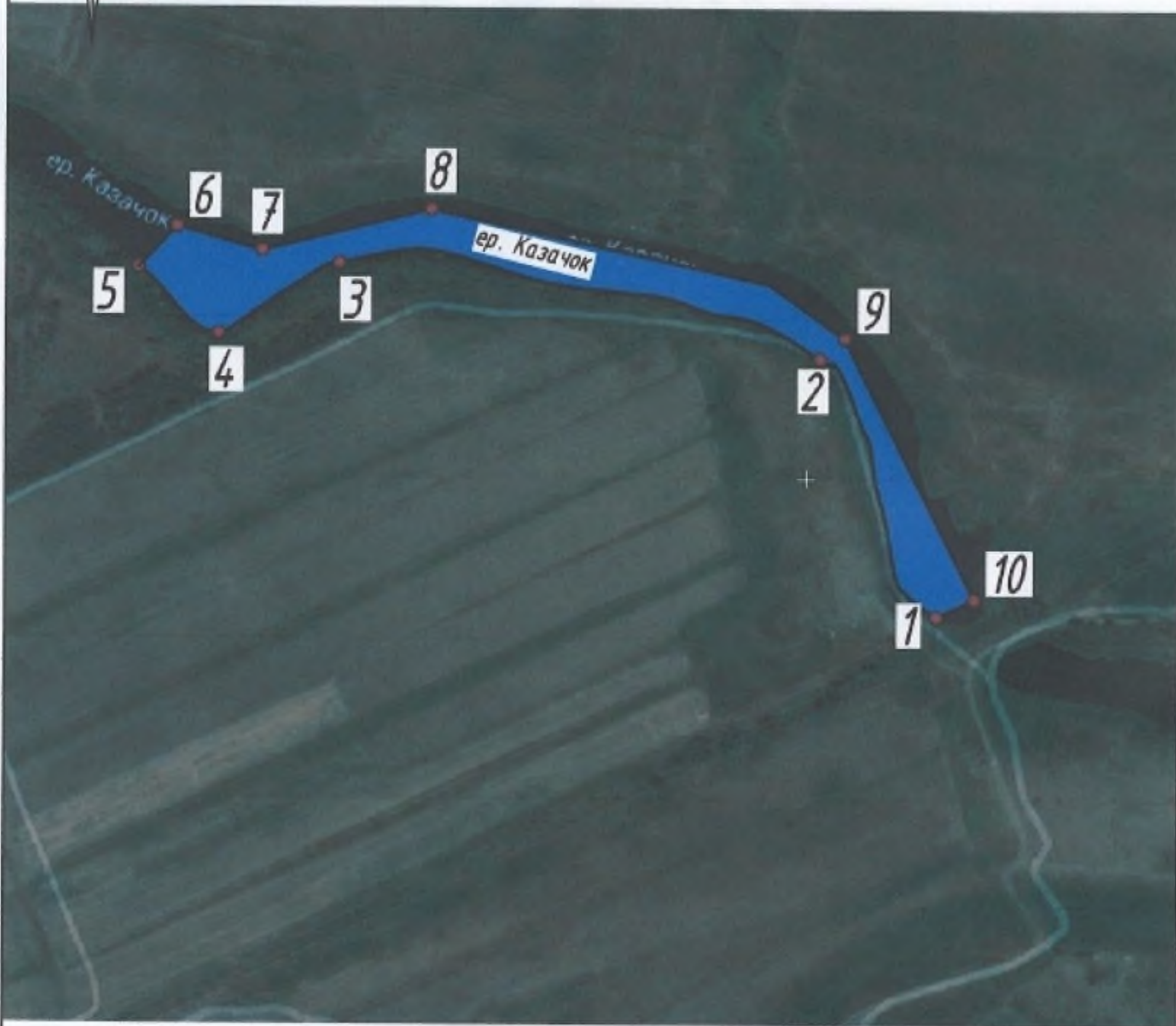


С



Министерство сельского хозяйства
и продовольствия Астраханской области

Схема
месторасположения рыбоводного участка
"Х 1"
(участок на ер. Казачок)



Схему выполнил

муз

Мусаев Р.И.

С



Схема
месторасположения рыбоводного участка
"Х 2"
(участок на р. Ахтуба)



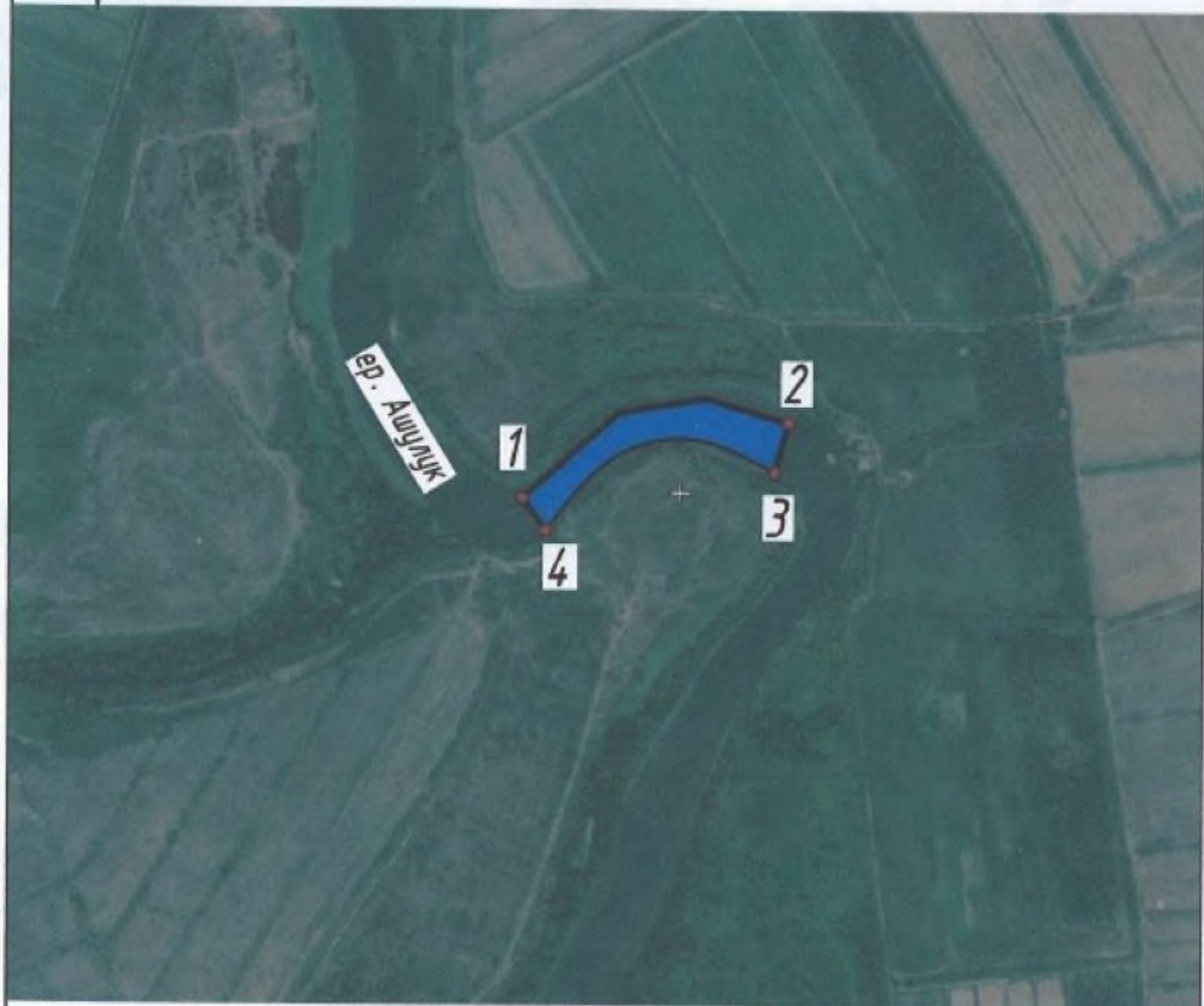
Схему выполнил

Муш

Мусаев Р.И.



Схема
месторасположения рыбоводного участка
"Х 3"
(участок на ер. Ашулук)



Схему выполнил

Мусу

Мусаев Р.И.

Схема (топокарта масштаба 1:25000)
местоположения рыбоводного участка
«Х-4» (Харьобалтський район)



Схема (топокарта масштаба 1:25000)
местоположения рыбоводного участка
«Х 8» (Харабалинский район)

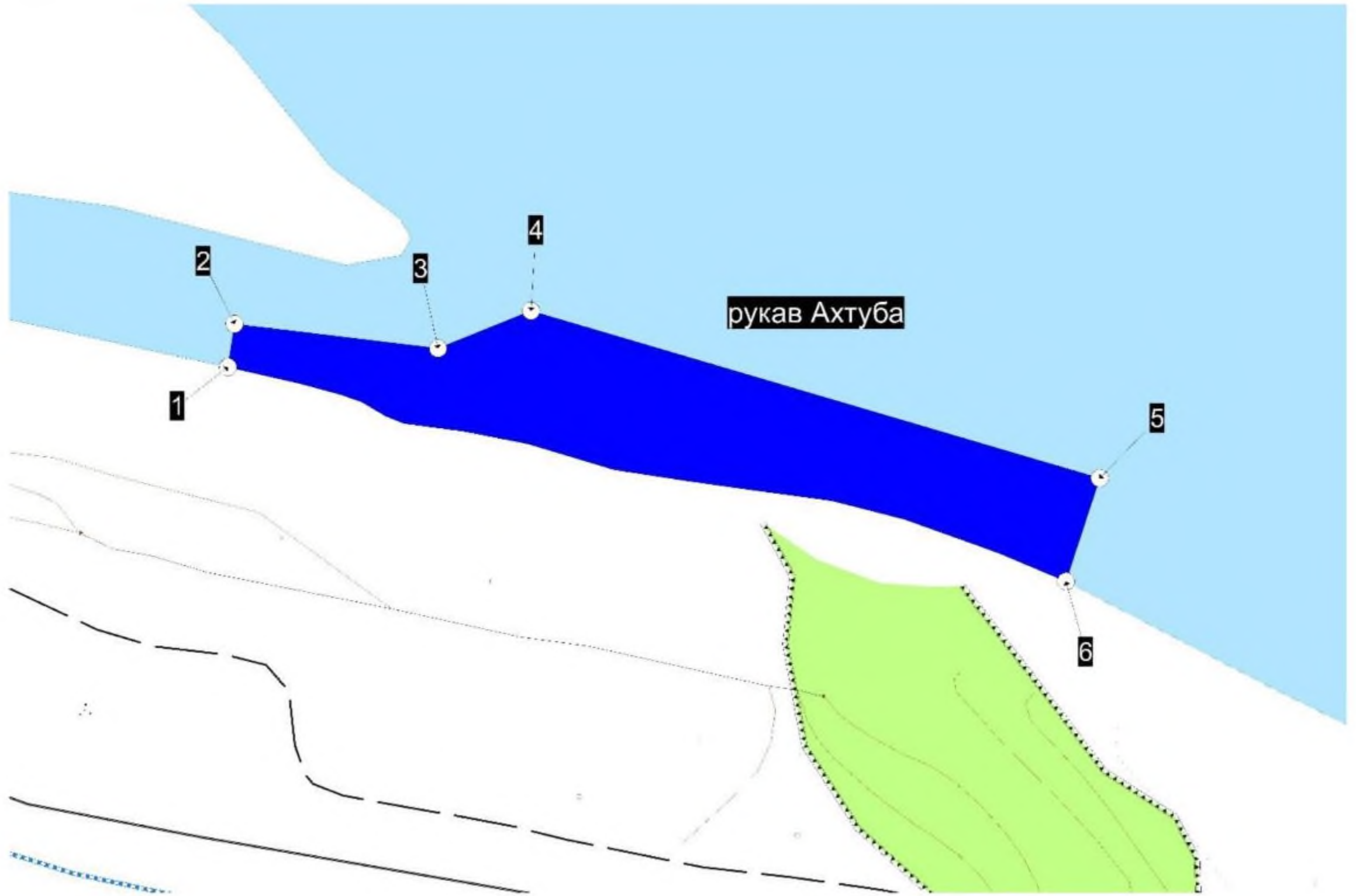


Схема (топокарта масштаба 1:25000)
местоположения рыбоводного участка
«Х 9» (Харабалинский район)

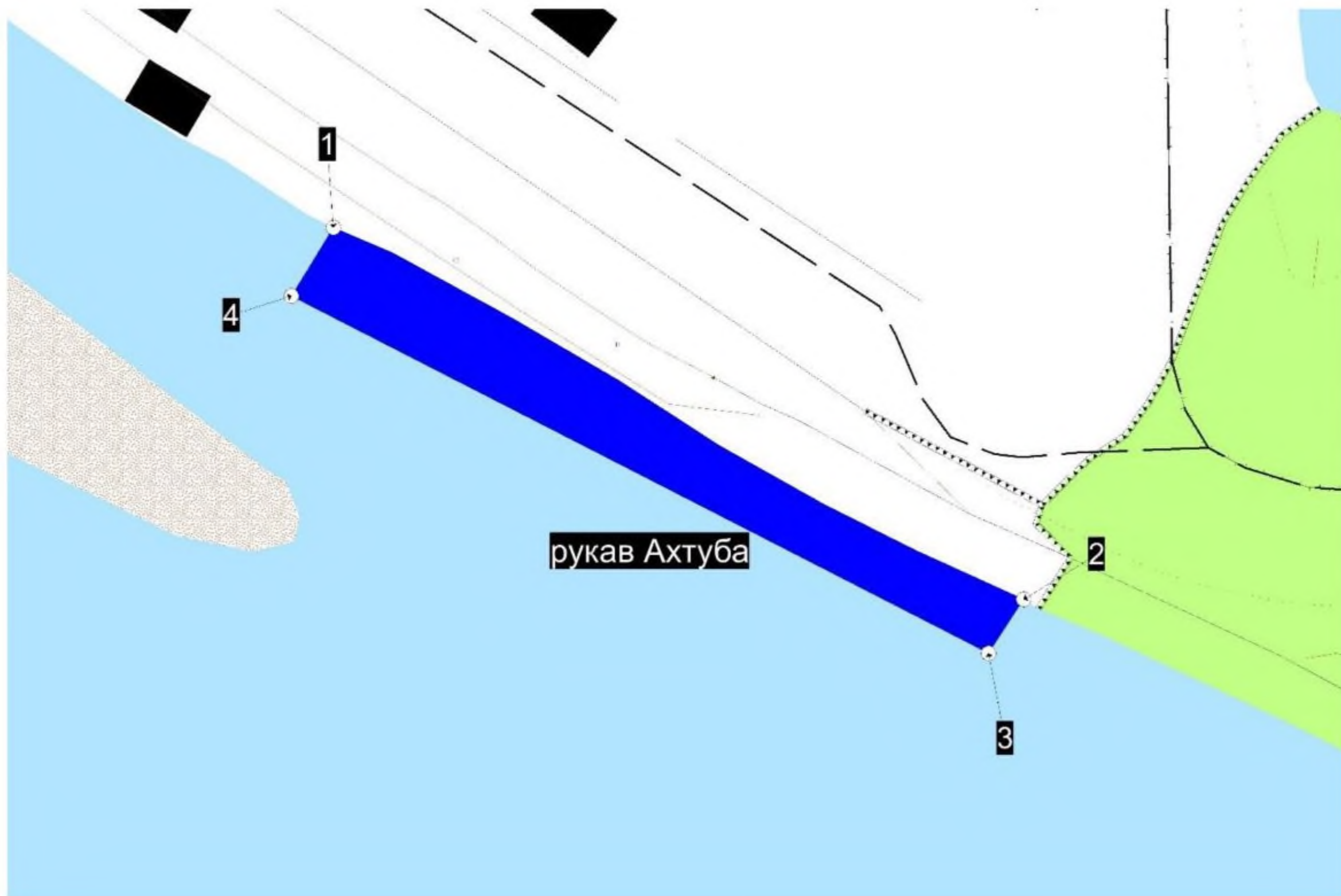
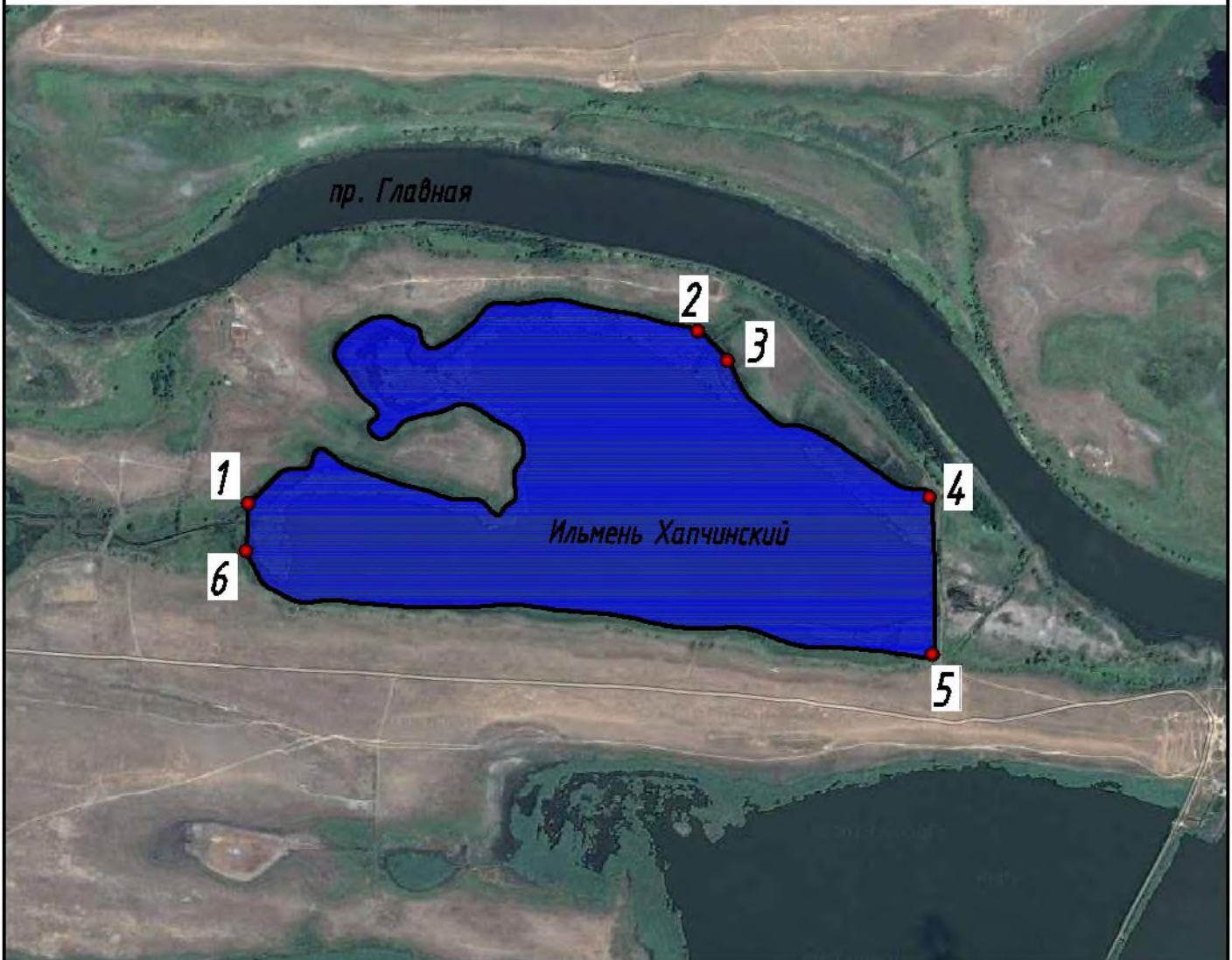


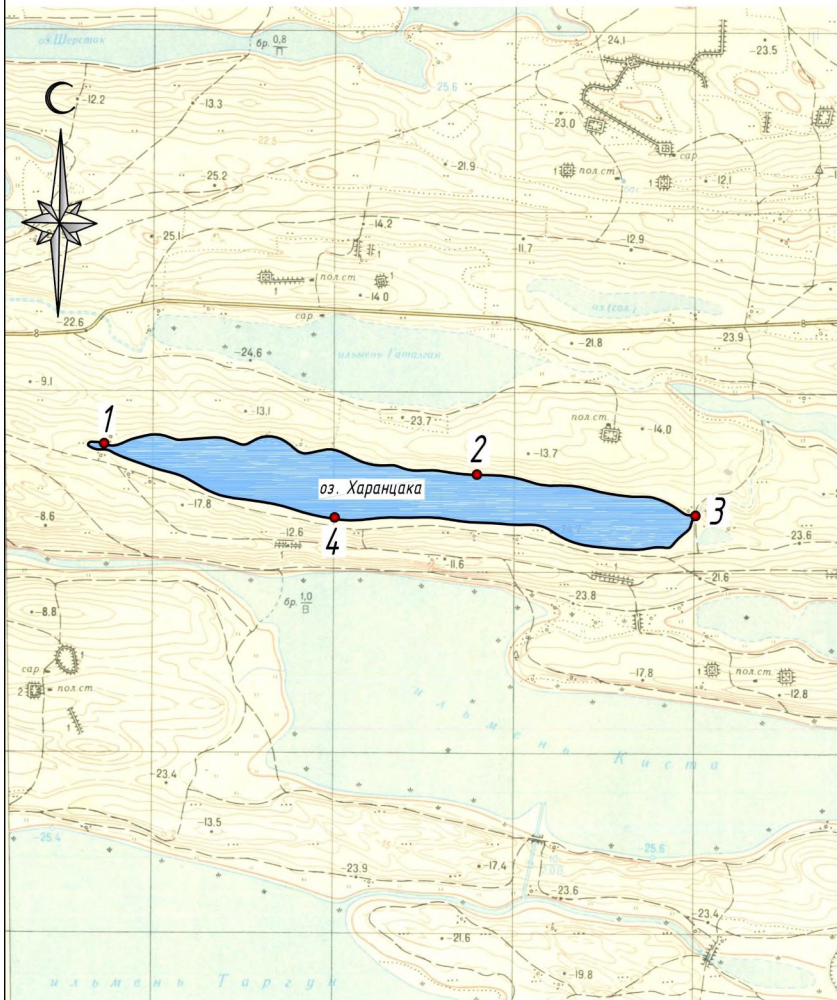


Схема
месторасположения рыбоводного участка
"Хапчинский"
(Лиманский район)



Схему выполнил _____ Дука И.С.

Схема
месторасположения рыбоводного участка
озера "Харанцака"



М 1:25000

Схему выполнил

Мусаев Р.И.

Схема (топокарта масштаба 1:25000)
местоположения рыбоводного участка
«Хурдунский 2» (Икрянинский район)

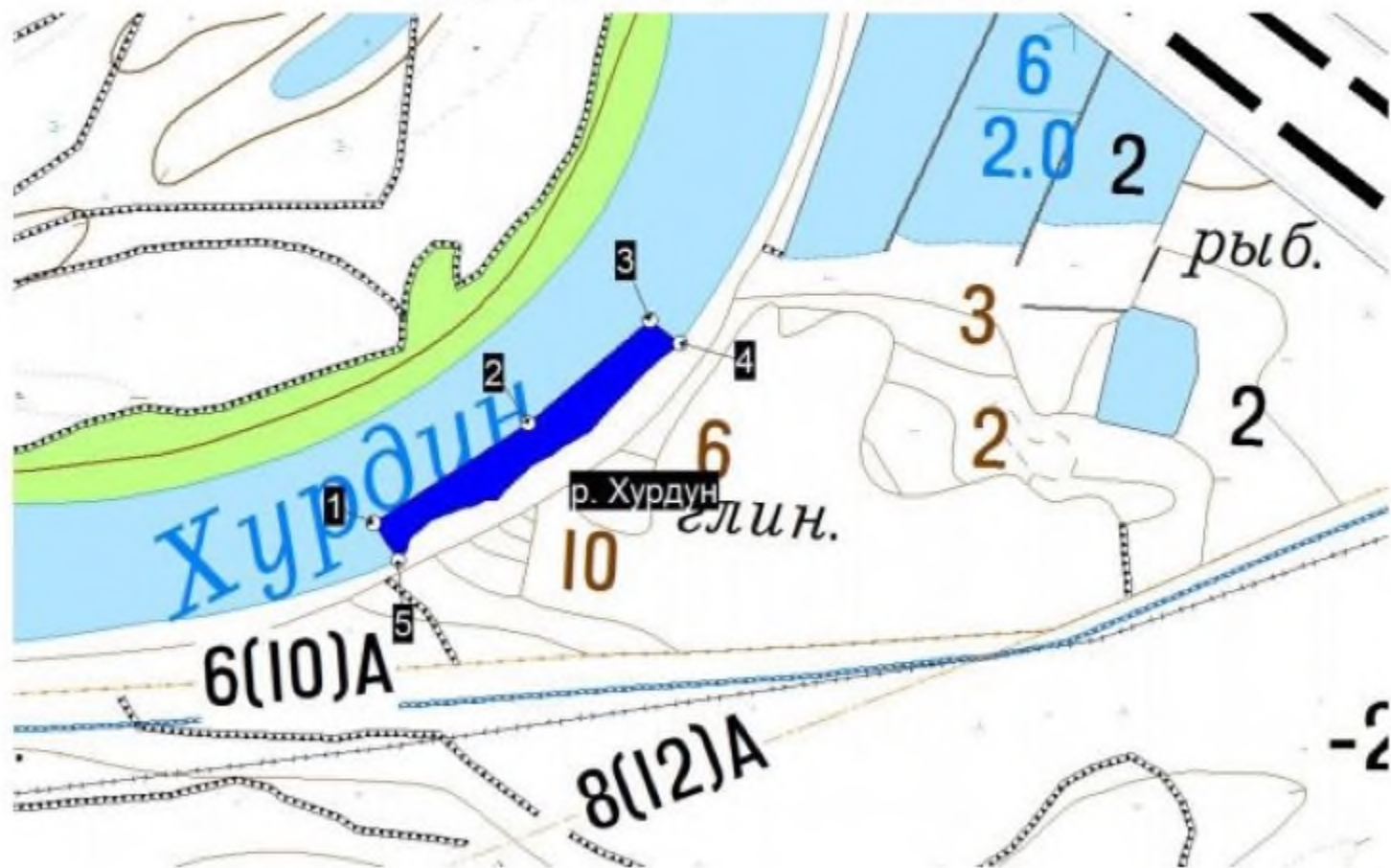


Схема (топокарта масштаба 1:25000) местоположения рыбоводного участка «Хурдунский-3» (Икрянинский район)

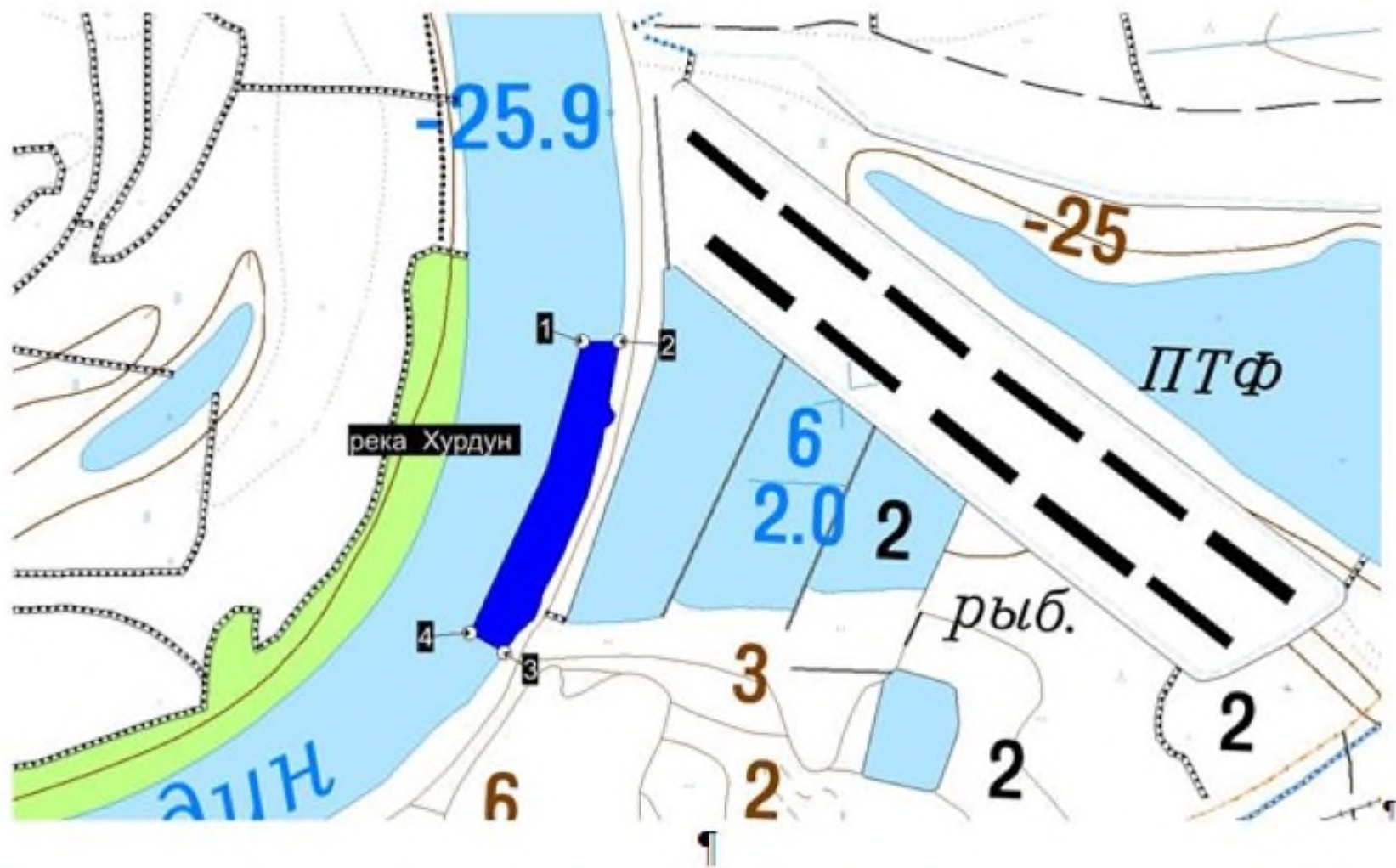
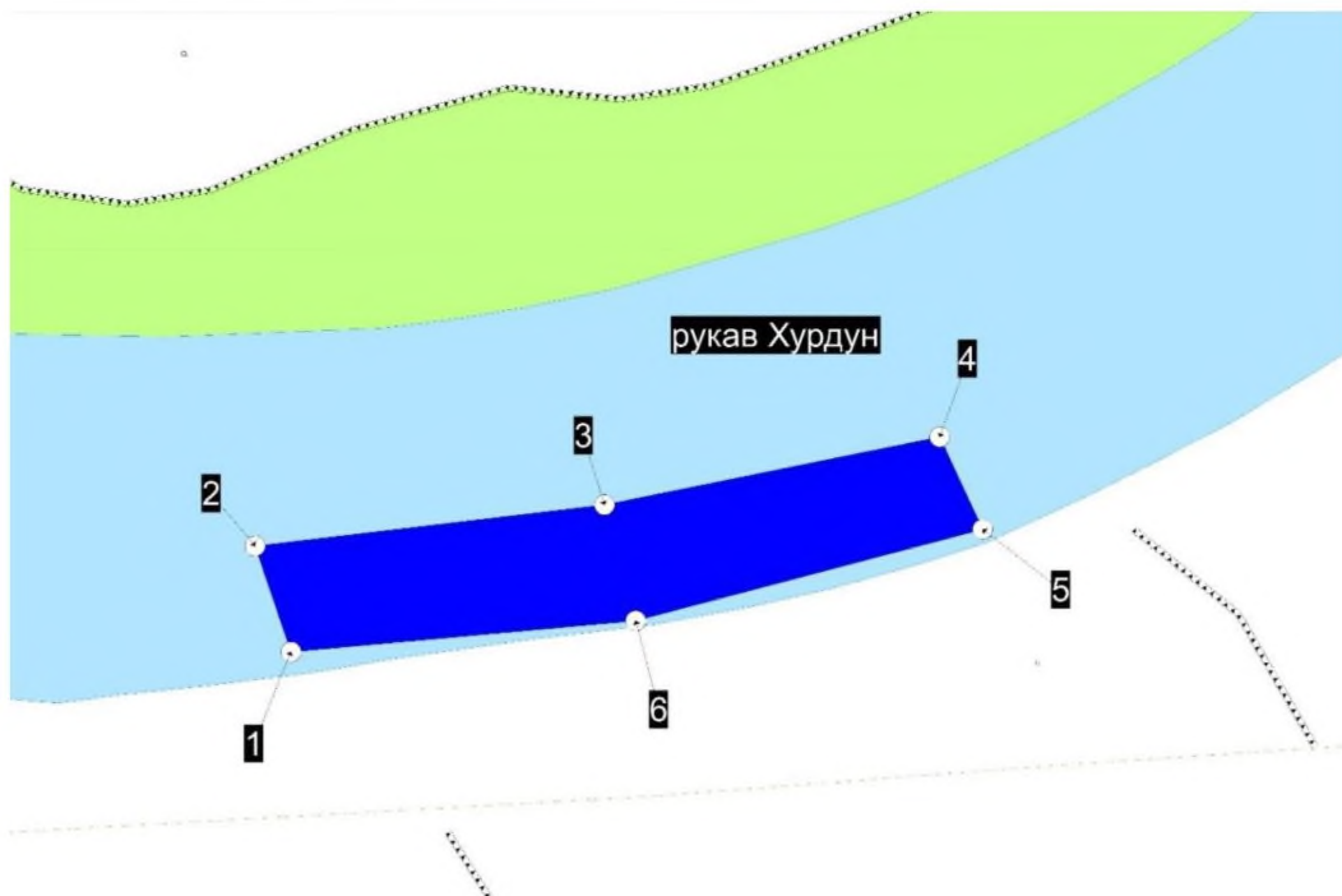


Схема (топокарта масштаба 1:25000)
местоположения рыбоводного участка
«Хурдунский 4» (Икрянинский район)



Рыбоводный участок «Хурдунский», акватория реки Хурдун
Икрянинский район



С



Схема
месторасположения рыбоводного участка
Цаган-Аман (озеро)

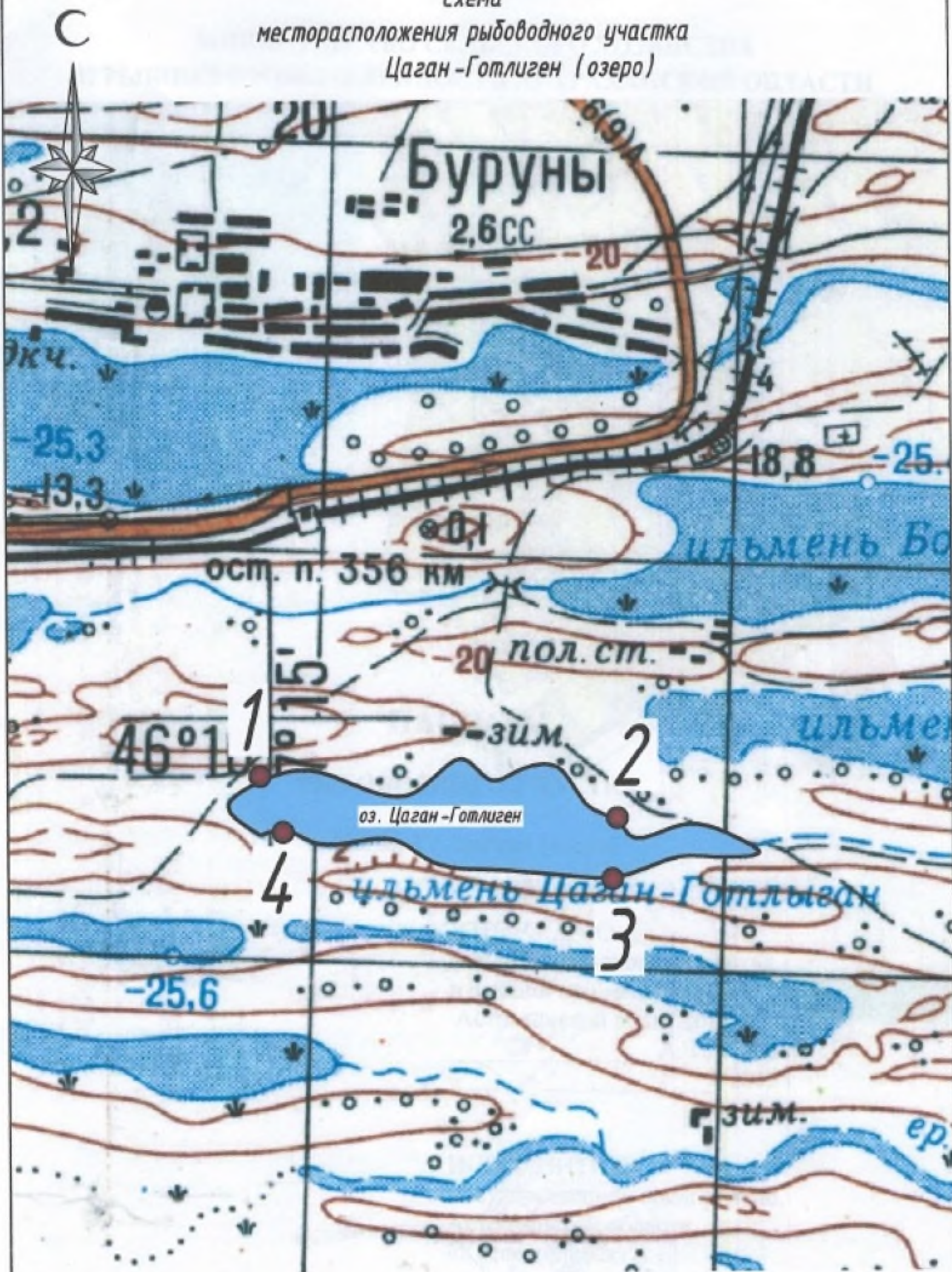


М 1:25000

Схему выполнил

Мусаев Р.И.

Схема
месторасположения рыбоводного участка
Цаган-Готлиген (озеро)



М 1:25000

Схему выполнил

Мусаев Р.И.

Схема (топокарта масштаба 1:25000)
местоположения рыбоводного участка
«Царев» (Приволжский район)



Схема (топокарта масштаба 1:25000)
местоположения рыбоводного участка
«Царевский 2» (Приволжский район)



Схема (топокарта масштаба 1:25000)
местоположения рыбоводного участка
«Цасты» (Икрянинский район)



СХЕМА

месторасположения рыбоводного участка

«Цапанур-1» (Лиманский район)



СХЕМА

месторасположения рыбоводного участка

«Цапанур-2» (Лиманский район)



Схема (топокарта масштаба 1:25000)
местоположения рыбоводного участка
«Черный 3» (Камызякский район)

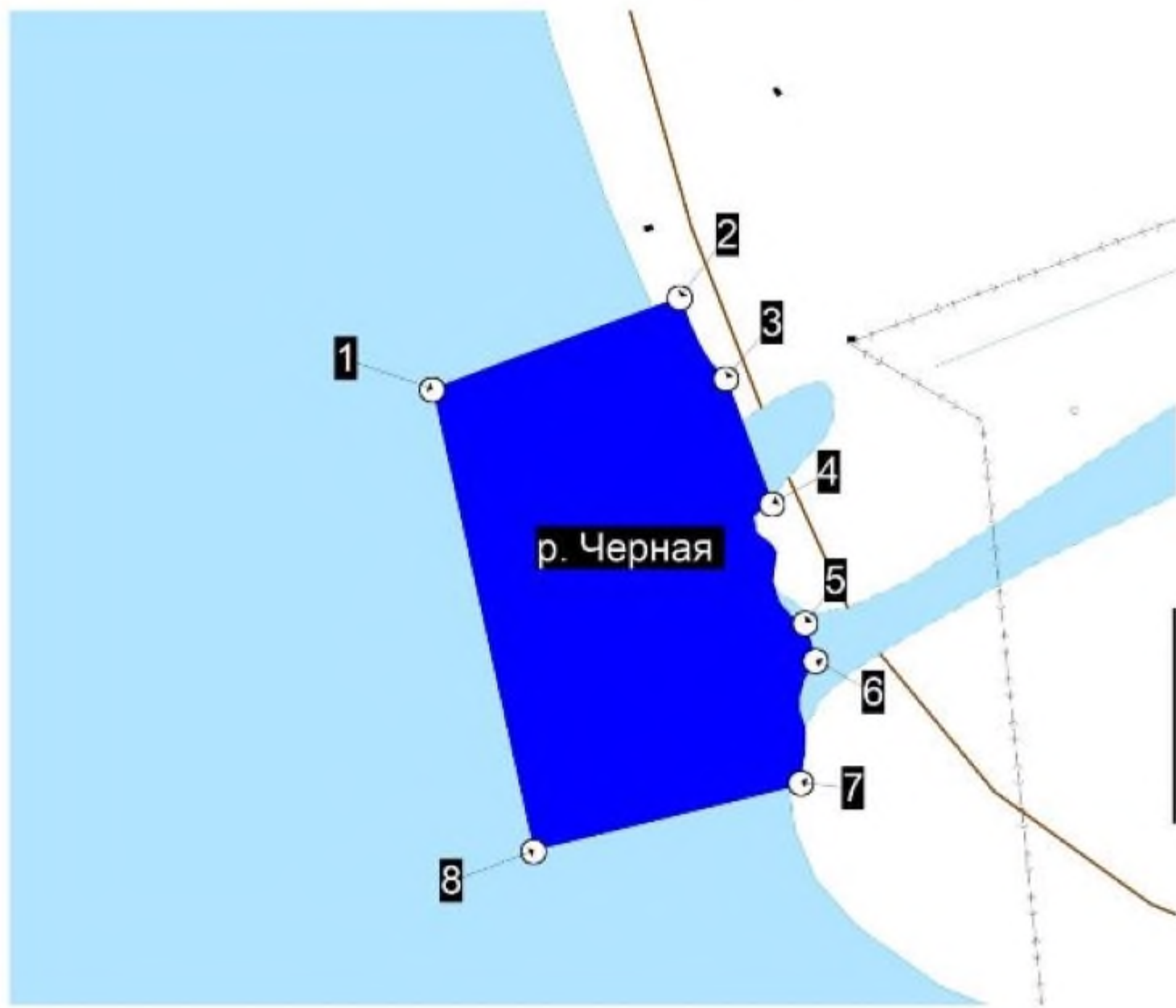


Схема (топокарта масштаба 1:25000)
местоположения рыбоводного участка
«Чёрный 4» (Камызякский район)

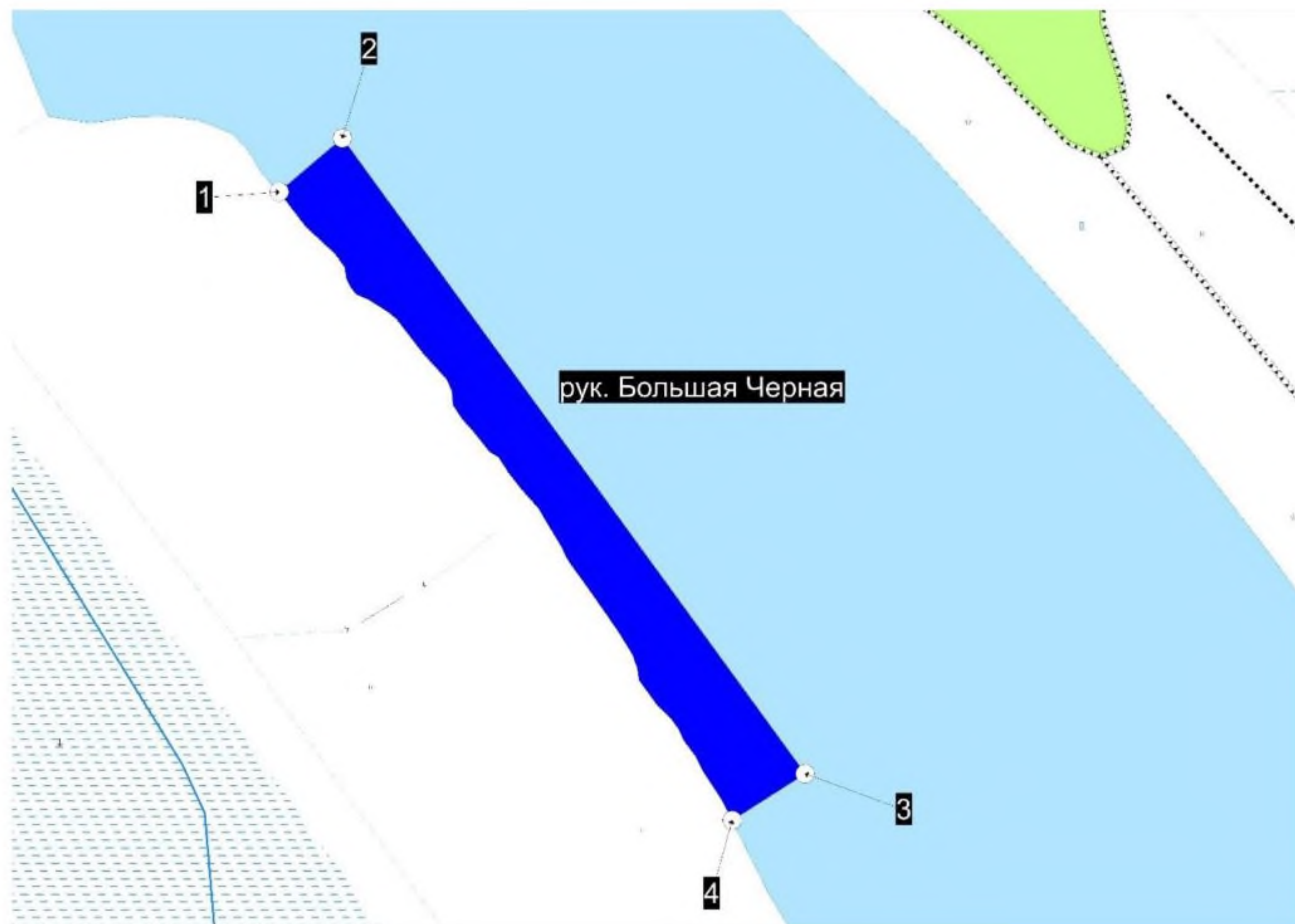


Схема (топокарта масштаба 1:25000)
местоположения рыбоводного участка
«Черный 5» (Камызякский район)

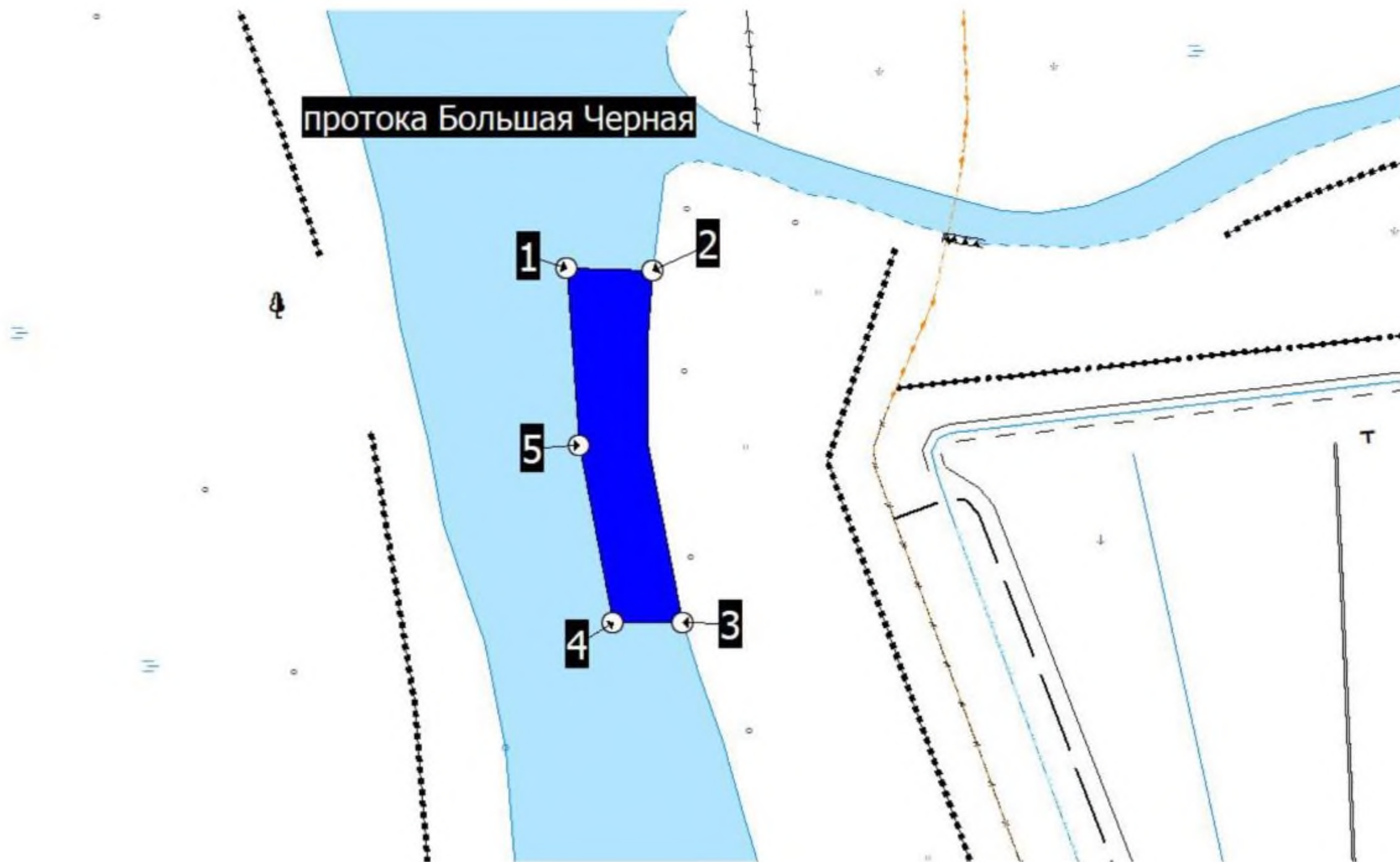


Схема (топокарта масштаба 1:25000)
местоположения рыбоводного участка
«Черный б» (Камызякский район)



«Черный 7» (Камызякский район)

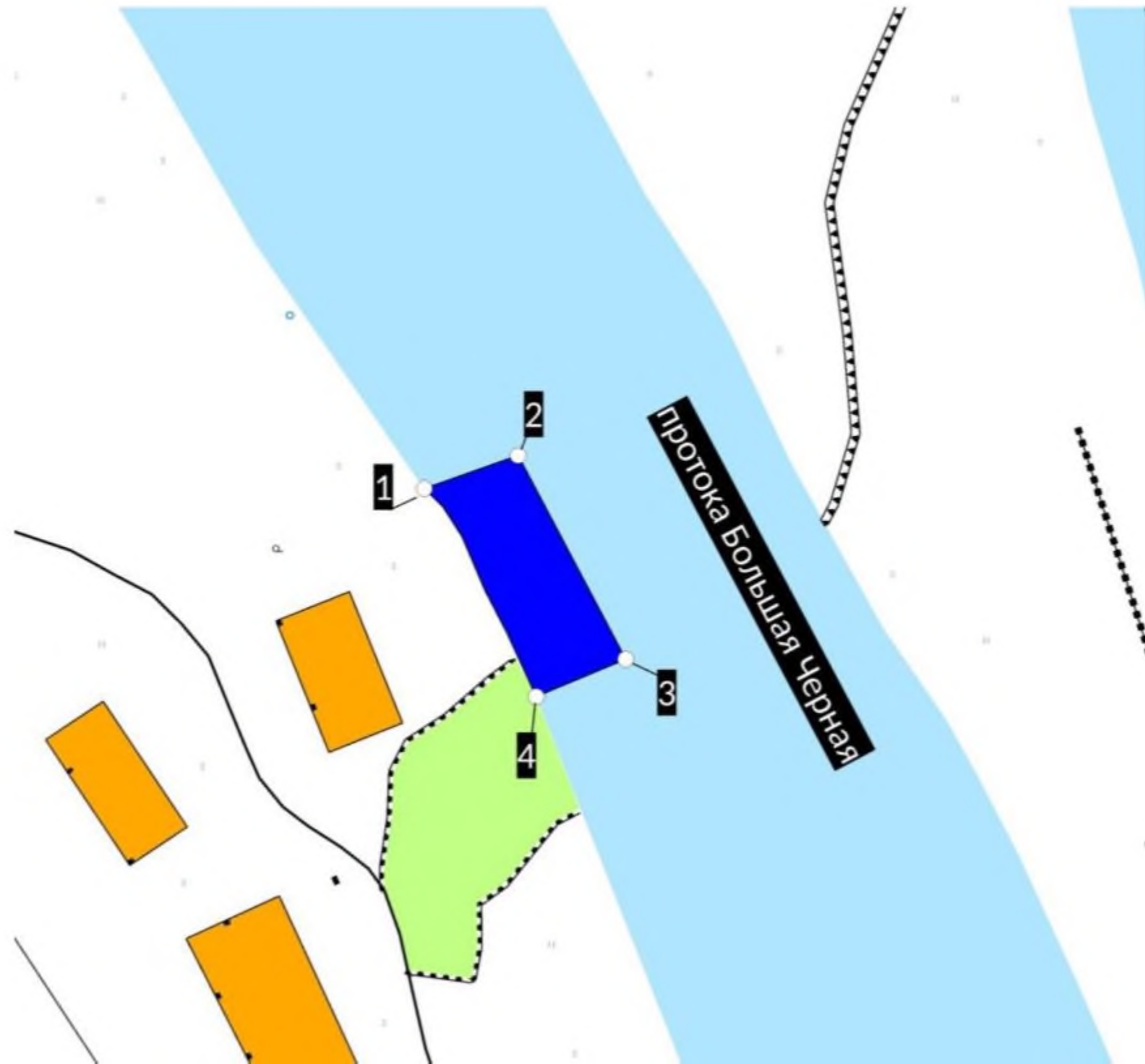
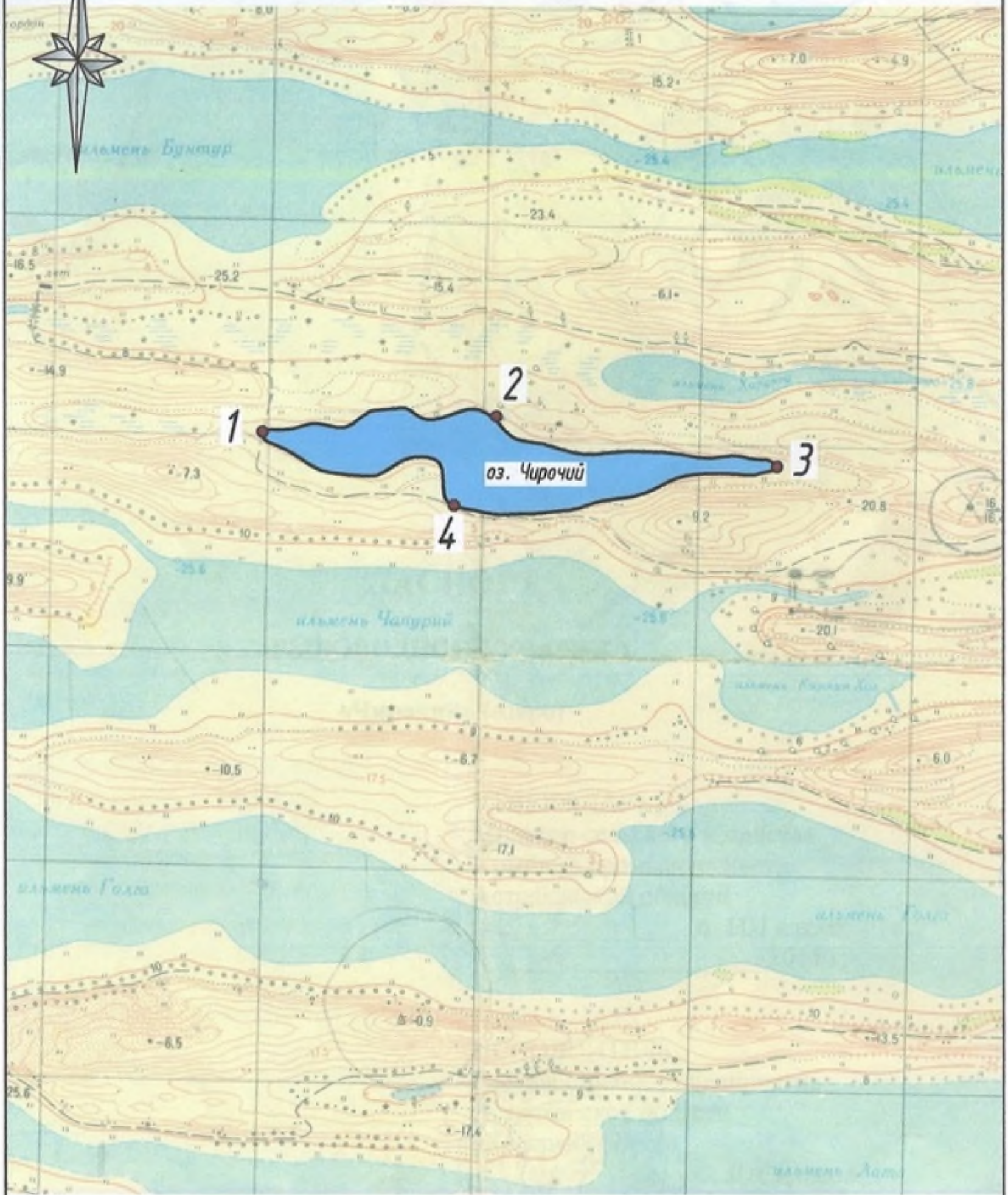


Схема
месторасположения рыбоводного участка
Чирочий (озеро)



М 1:25000

Схему выполнил

Мусаев Р.И.

Мусаев Р.И.

Схема (топокарта масштаба 1:25000)
местоположения рыбоводного участка
«Чуркинский 2» (Володарский район)

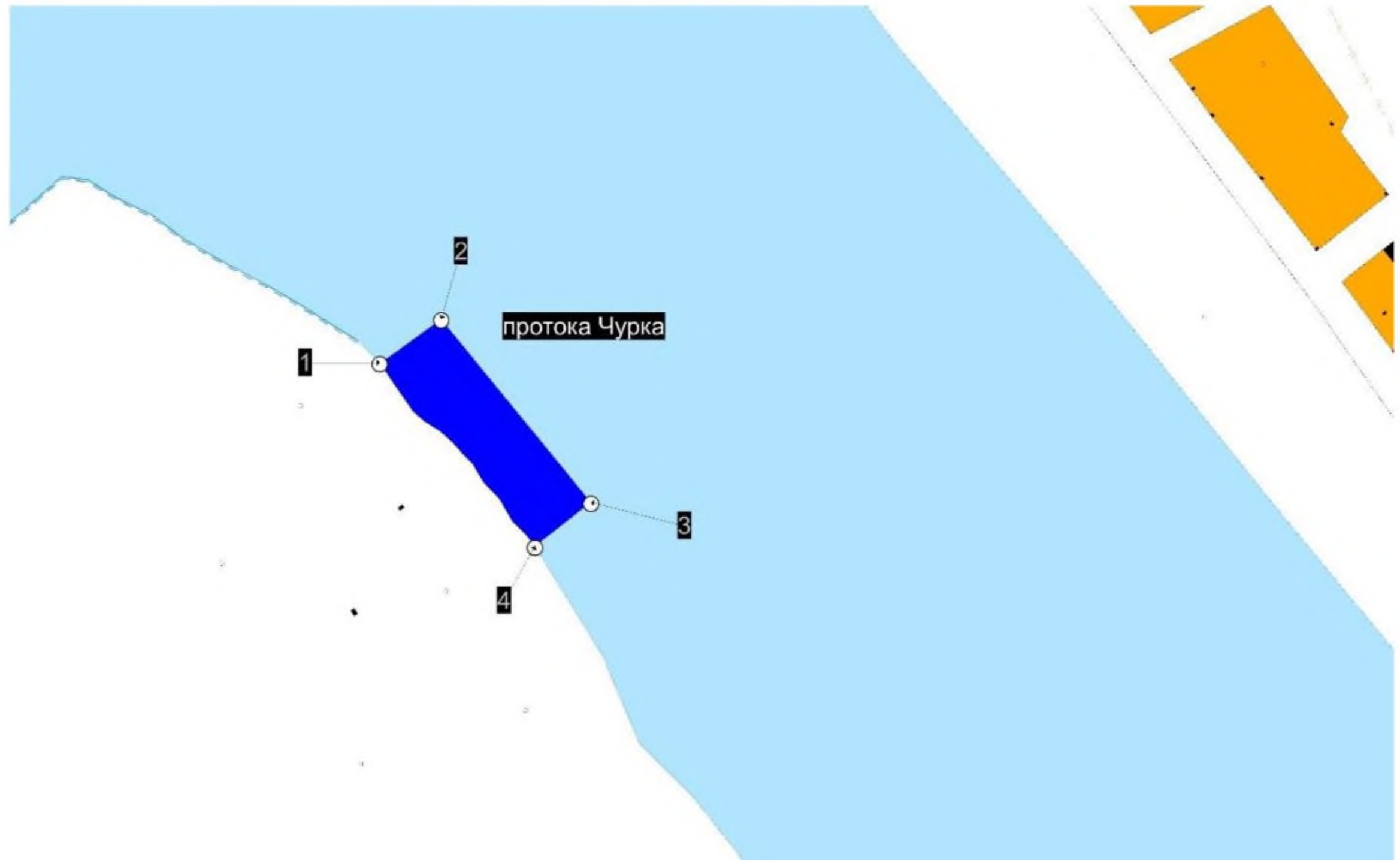
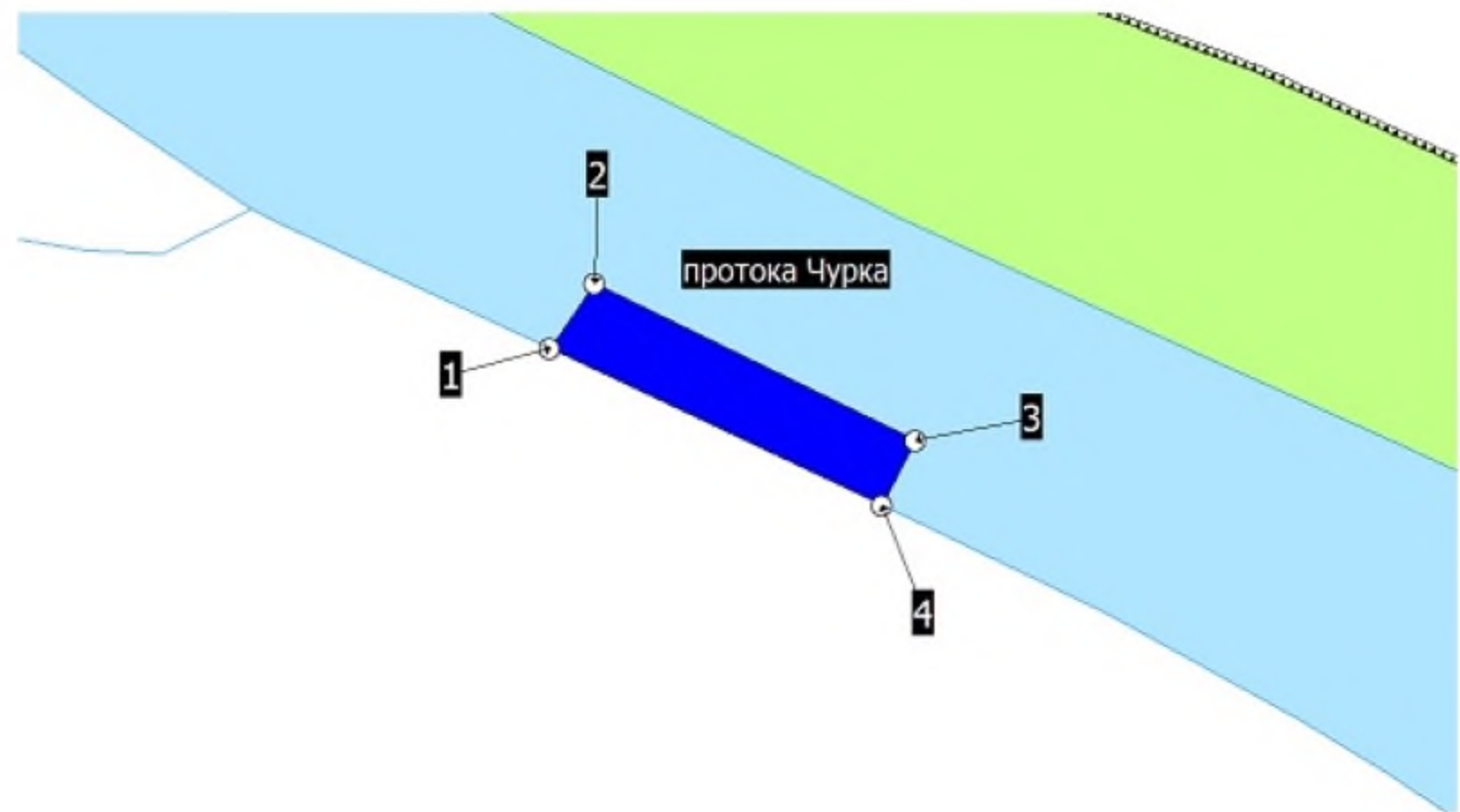


Схема (топокарта масштаба 1:25000)
местоположения рыбоводного участка
«Чуркинский 3» (Володарский район)



Рыбоводный участок «Чуркинский», акватория реки Чурка
Володарский район



Схема (топокарта масштаба 1:25000)
местоположения рыбоводного участка
«Шаргота» (Лиманский район)



Схема (топокарта масштаба 1:25000)
местоположения рыбоводного участка
«Шаурта» (Лиманский район)

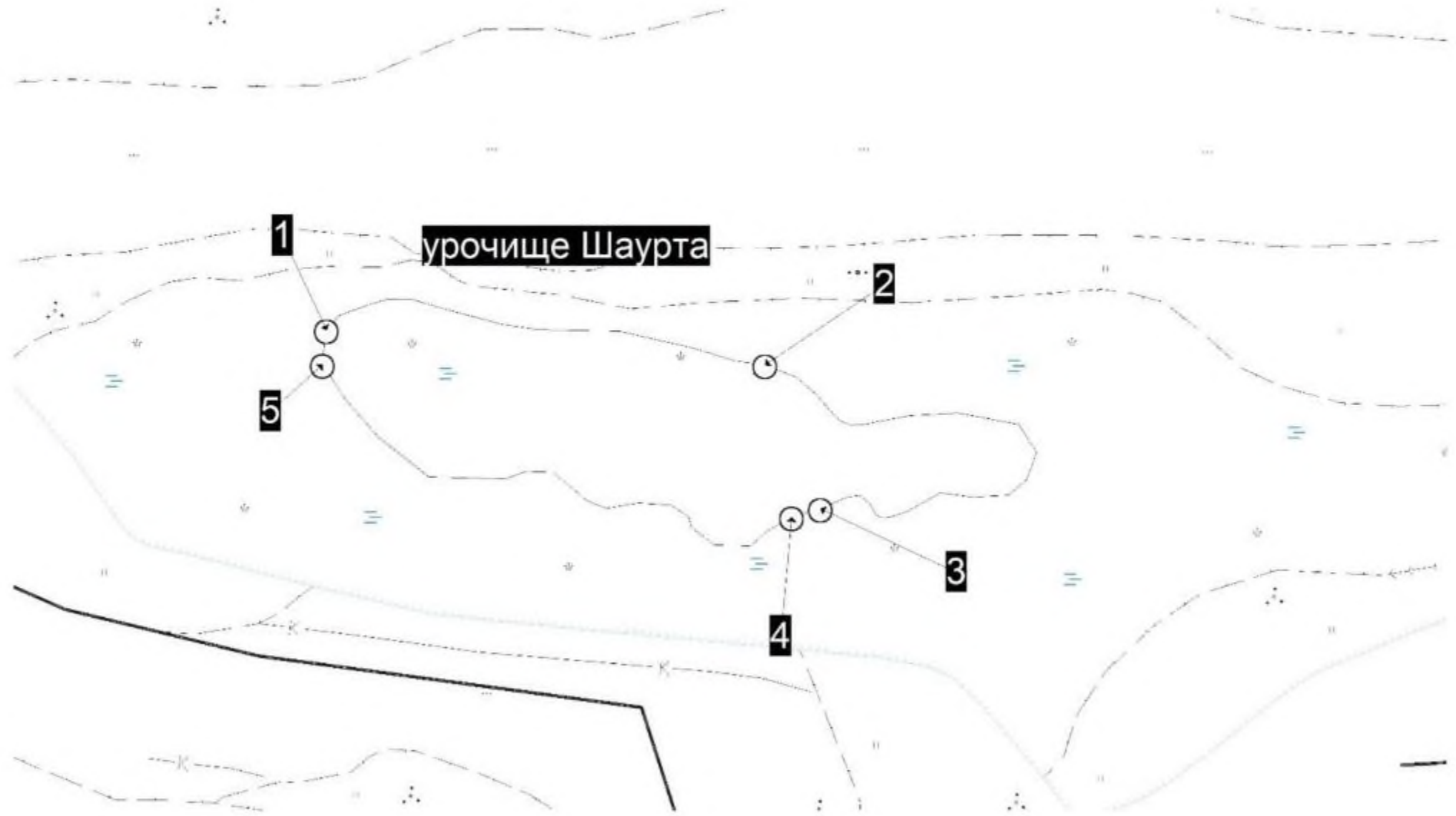


Схема (топокарта масштаба 1:25000)
местоположения рыбоводного участка
«Широкинский» (Приволжский район)

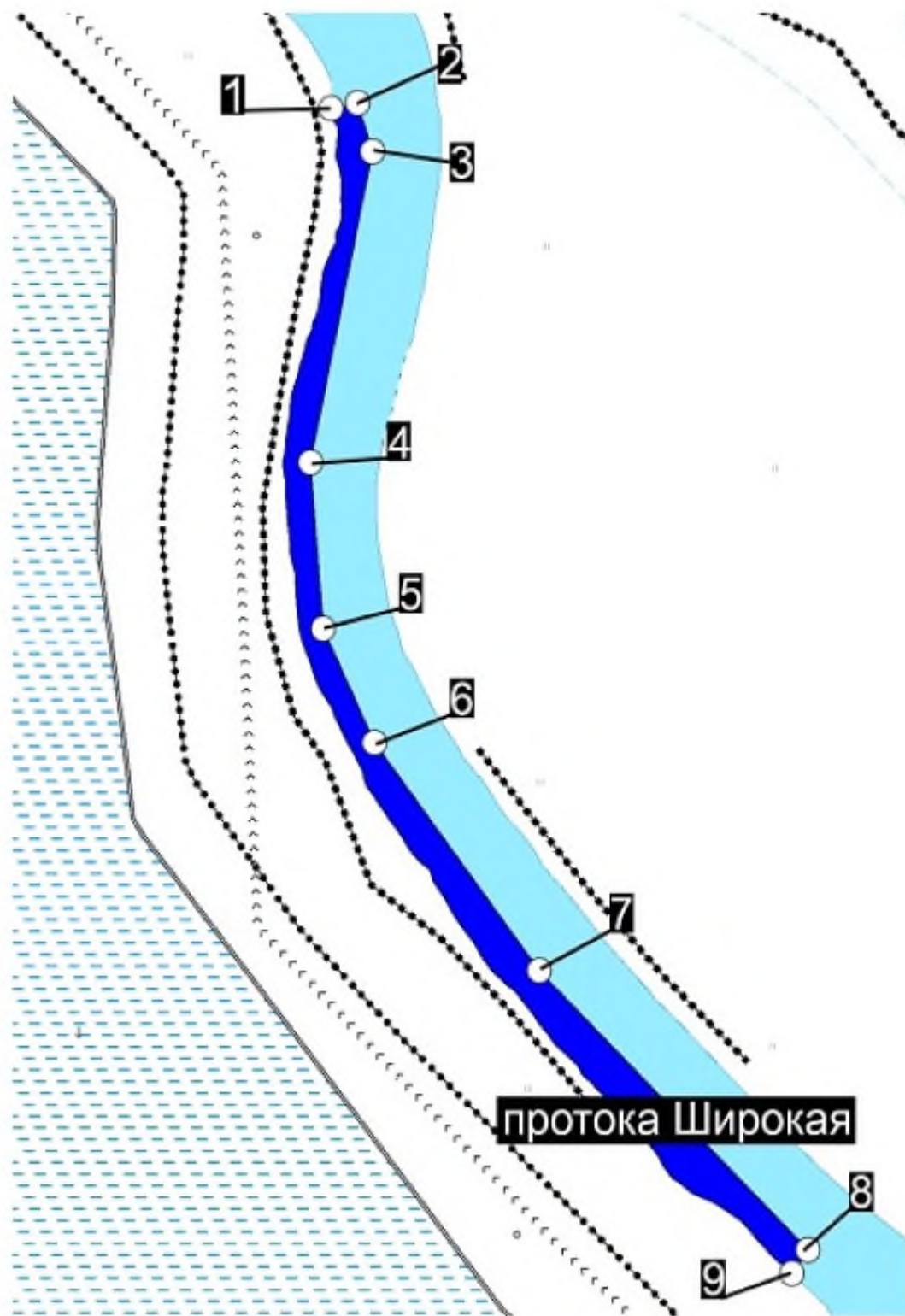


СХЕМА РАСПОЛОЖЕНИЯ НА
ТЕРРИТОРИИ



КАДАСТРОВЫЙ ПЛАН
ОЗЕРА



Объект кадастрового учета (код)	Категория земель		Матричные координаты (X, Y)	Площадь (кв. м)	
	1	2		3	4
1	01050010000000000000	01050010000000000000	76	000000	000000
2	01050010000000000000	01050010000000000000	77	000000	000000
3	01050010000000000000	01050010000000000000	78	000000	000000
4	01050010000000000000	01050010000000000000	79	000000	000000
5	01050010000000000000	01050010000000000000	80	000000	000000
6	01050010000000000000	01050010000000000000	81	000000	000000
7	01050010000000000000	01050010000000000000	82	000000	000000
8	01050010000000000000	01050010000000000000	83	000000	000000
9	01050010000000000000	01050010000000000000	84	000000	000000
10	01050010000000000000	01050010000000000000	85	000000	000000
11	01050010000000000000	01050010000000000000	86	000000	000000
12	01050010000000000000	01050010000000000000	87	000000	000000
13	01050010000000000000	01050010000000000000	88	000000	000000
14	01050010000000000000	01050010000000000000	89	000000	000000
15	01050010000000000000	01050010000000000000	90	000000	000000
16	01050010000000000000	01050010000000000000	91	000000	000000
17	01050010000000000000	01050010000000000000	92	000000	000000
18	01050010000000000000	01050010000000000000	93	000000	000000
19	01050010000000000000	01050010000000000000	94	000000	000000
20	01050010000000000000	01050010000000000000	95	000000	000000
21	01050010000000000000	01050010000000000000	96	000000	000000
22	01050010000000000000	01050010000000000000	97	000000	000000
23	01050010000000000000	01050010000000000000	98	000000	000000
24	01050010000000000000	01050010000000000000	99	000000	000000
25	01050010000000000000	01050010000000000000	100	000000	000000
26	01050010000000000000	01050010000000000000	101	000000	000000
27	01050010000000000000	01050010000000000000	102	000000	000000
28	01050010000000000000	01050010000000000000	103	000000	000000
29	01050010000000000000	01050010000000000000	104	000000	000000
30	01050010000000000000	01050010000000000000	105	000000	000000
31	01050010000000000000	01050010000000000000	106	000000	000000
32	01050010000000000000	01050010000000000000	107	000000	000000
33	01050010000000000000	01050010000000000000	108	000000	000000
34	01050010000000000000	01050010000000000000	109	000000	000000
35	01050010000000000000	01050010000000000000	110	000000	000000
36	01050010000000000000	01050010000000000000	111	000000	000000
37	01050010000000000000	01050010000000000000	112	000000	000000
38	01050010000000000000	01050010000000000000	113	000000	000000
39	01050010000000000000	01050010000000000000	114	000000	000000
40	01050010000000000000	01050010000000000000	115	000000	000000
41	01050010000000000000	01050010000000000000	116	000000	000000
42	01050010000000000000	01050010000000000000	117	000000	000000
43	01050010000000000000	01050010000000000000	118	000000	000000
44	01050010000000000000	01050010000000000000	119	000000	000000
45	01050010000000000000	01050010000000000000	120	000000	000000
46	01050010000000000000	01050010000000000000	121	000000	000000
47	01050010000000000000	01050010000000000000	122	000000	000000
48	01050010000000000000	01050010000000000000	123	000000	000000
49	01050010000000000000	01050010000000000000	124	000000	000000
50	01050010000000000000	01050010000000000000	125	000000	000000
51	01050010000000000000	01050010000000000000	126	000000	000000
52	01050010000000000000	01050010000000000000	127	000000	000000
53	01050010000000000000	01050010000000000000	128	000000	000000
54	01050010000000000000	01050010000000000000	129	000000	000000
55	01050010000000000000	01050010000000000000	130	000000	000000
56	01050010000000000000	01050010000000000000	131	000000	000000
57	01050010000000000000	01050010000000000000	132	000000	000000
58	01050010000000000000	01050010000000000000	133	000000	000000
59	01050010000000000000	01050010000000000000	134	000000	000000
60	01050010000000000000	01050010000000000000	135	000000	000000
61	01050010000000000000	01050010000000000000	136	000000	000000
62	01050010000000000000	01050010000000000000	137	000000	000000
63	01050010000000000000	01050010000000000000	138	000000	000000
64	01050010000000000000	01050010000000000000	139	000000	000000
65	01050010000000000000	01050010000000000000	140	000000	000000
66	01050010000000000000	01050010000000000000	141	000000	000000
67	01050010000000000000	01050010000000000000	142	000000	000000
68	01050010000000000000	01050010000000000000	143	000000	000000
69	01050010000000000000	01050010000000000000	144	000000	000000
70	01050010000000000000	01050010000000000000	145	000000	000000
71	01050010000000000000	01050010000000000000	146	000000	000000
72	01050010000000000000	01050010000000000000	147	000000	000000
73	01050010000000000000	01050010000000000000	148	000000	000000
74	01050010000000000000	01050010000000000000	149	000000	000000
75	01050010000000000000	01050010000000000000	150	000000	000000

Условные обозначения

	Граница озера
	Граница участка (земельный участок)
	175 - кадастровый номер земельного участка
	Границы смежных земельных участков

Рыбоводный участок «Шитян-Куль», акватория ильменя Шайтан-Куль
Наримановский район



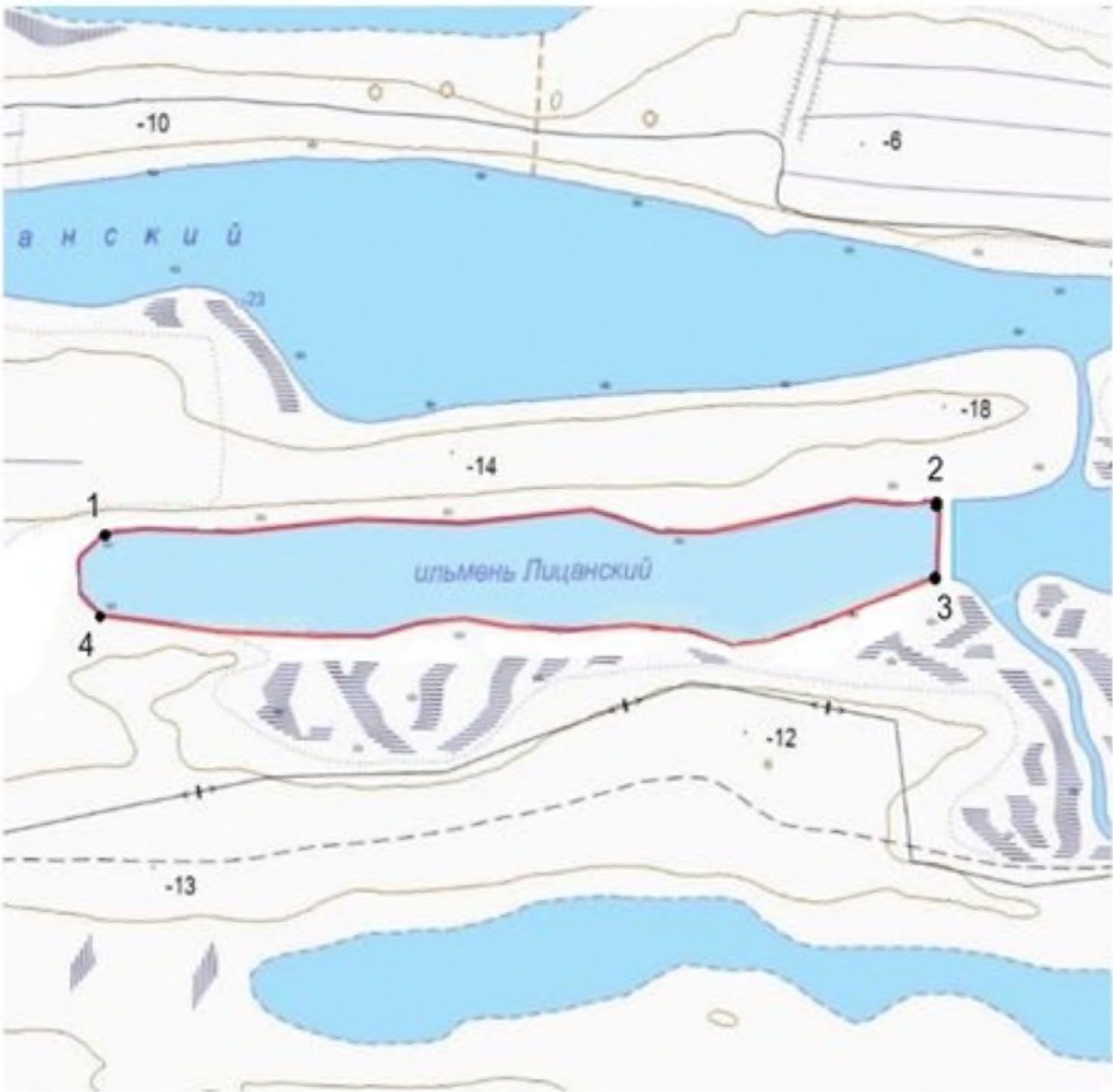
Схема (топокарта масштаба 1:25000)
местоположения рыбоводного участка
«Шмагинский» (Красноярский район)



СХЕМА

месторасположения рыбоводного участка:

«Щучий» (Наримановский район)



---СХЕМА-----

месторасположения рыбоводного участка:

Южная Бергута (Лиманский район)

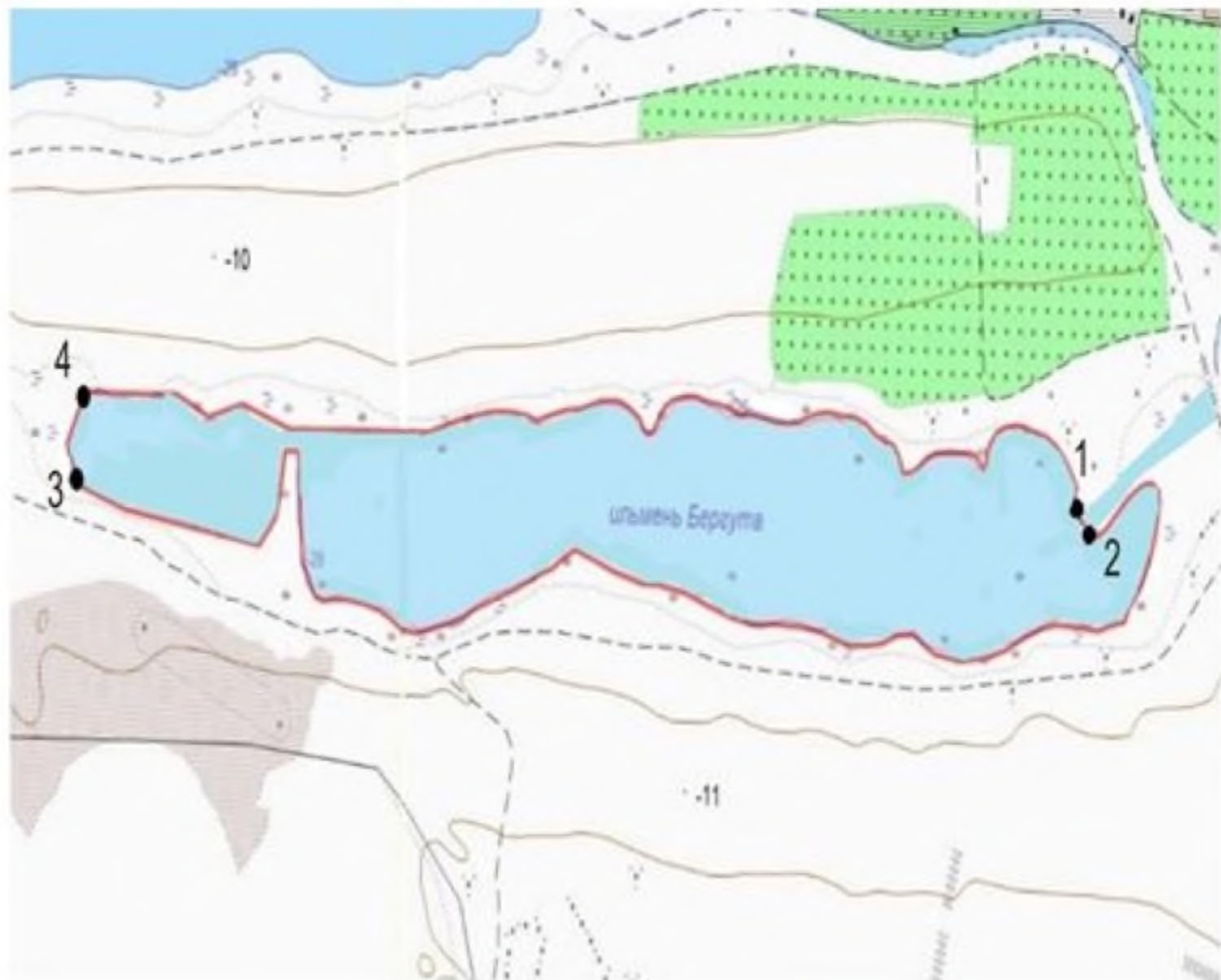


Схема (топокарта масштаба 1:25000)
местоположения рыбоводного участка
«Ямненский 2» (Икрянинский район)

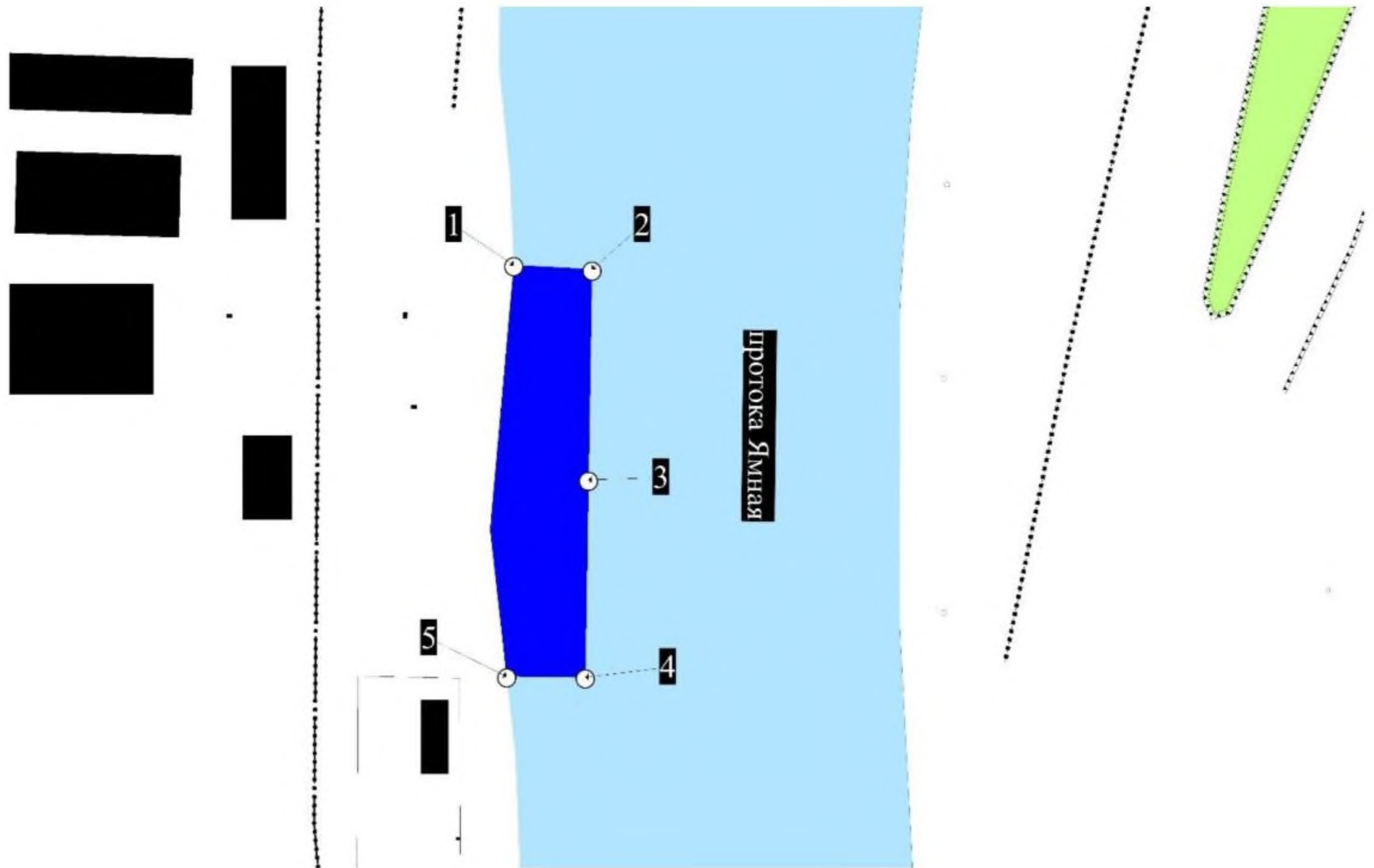
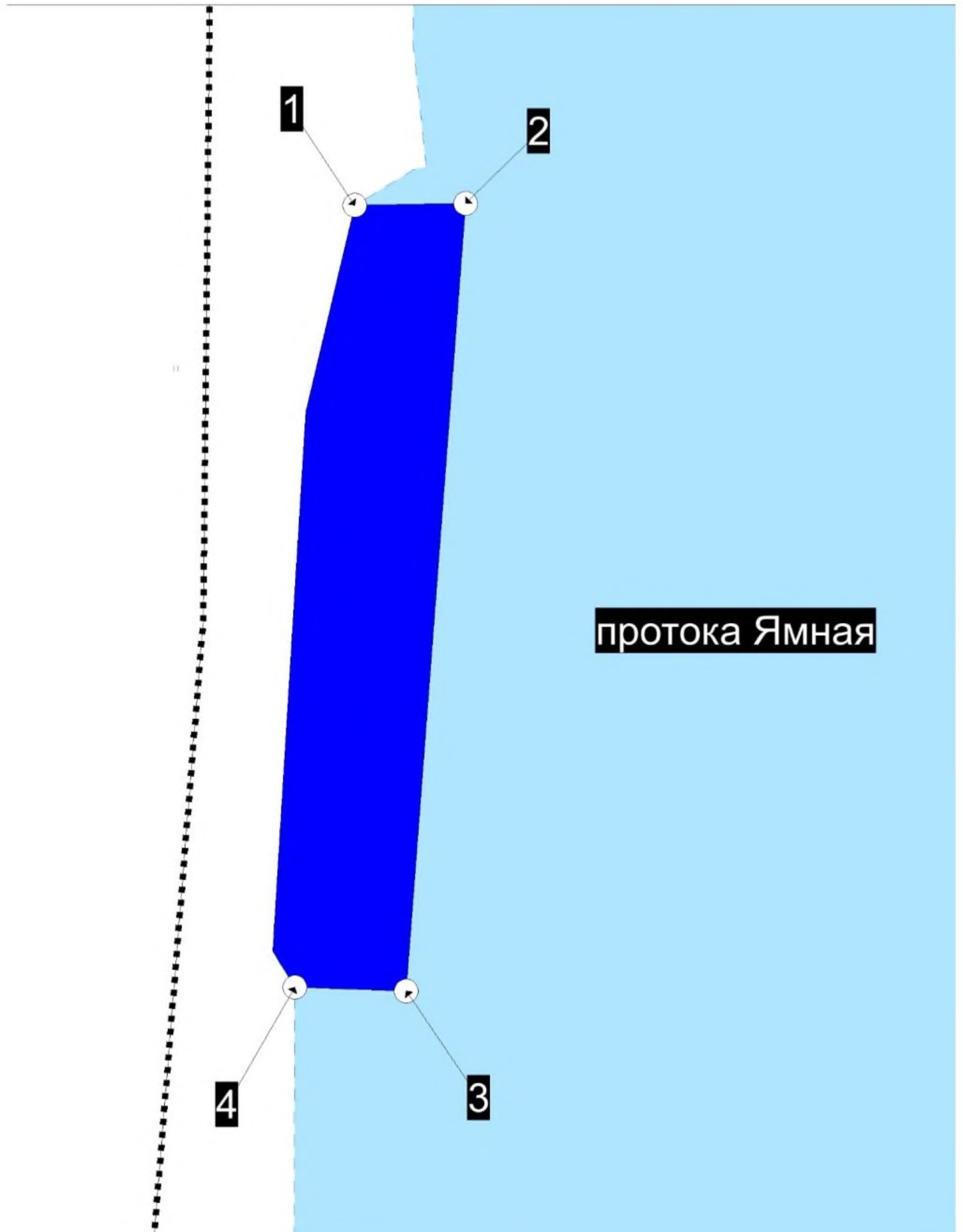


Схема (топокарта масштаба 1:25000)
местоположения рыбоводного участка
«Ямненский» (Икрянинский район)



---СХЕМА---

месторасположения рыбоводного участка:

Яровский (Икрянинский район)



Схема (топокарта масштаба 1:25000) ↴
местоположения рыбоводного участка ↴
«Ясын-Соканский» (Красноярский район) ↴

