

Схема (топокарта масштаба 1:25000)
местоположения рыбоводного участка
«Гандуринский 5» (Камызякский район)

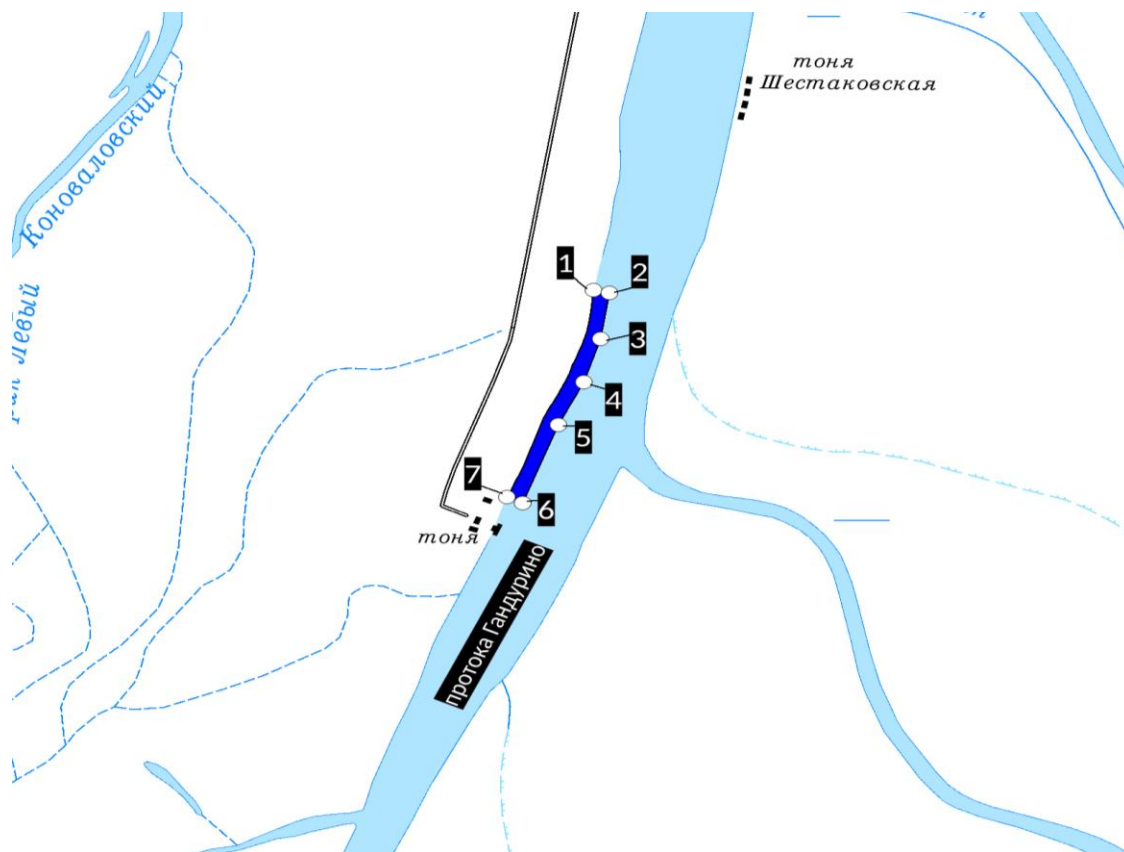


Схема (топокарта масштаба 1:25000)
местоположения рыбоводного участка
«Кигачинский» (Красноярский округ)

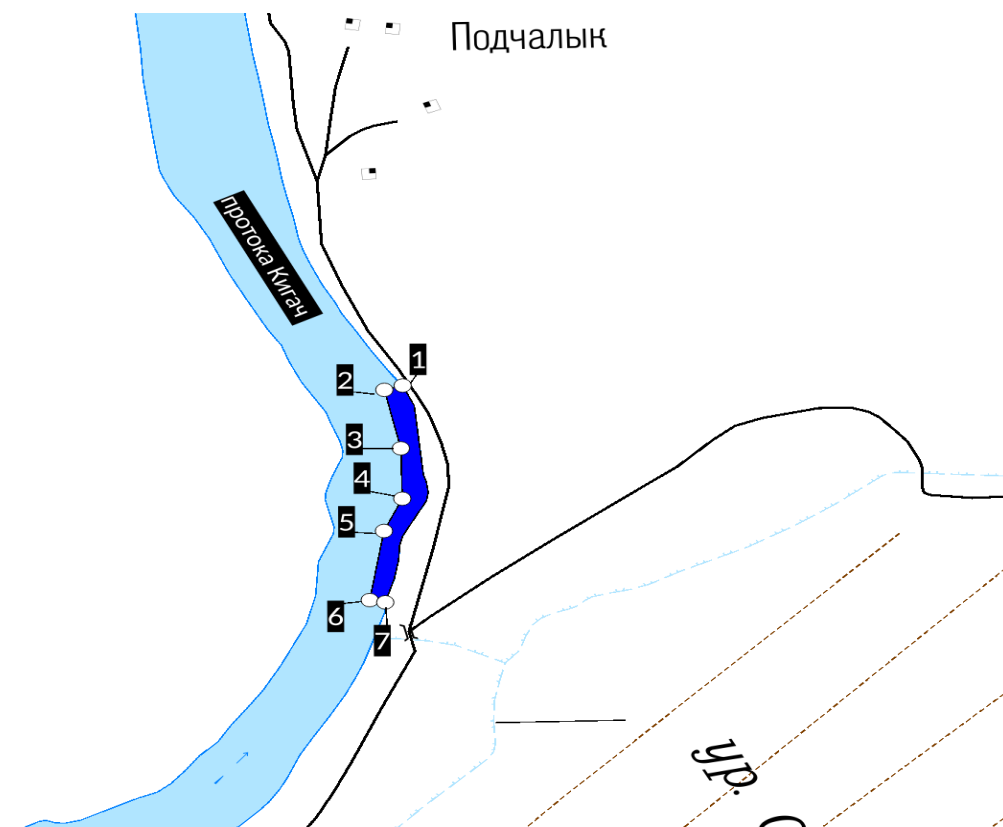


Схема (топокарта масштаба 1:25000)
местоположения рыбоводного участка
«Кигачинский 2» (Красноярский округ)

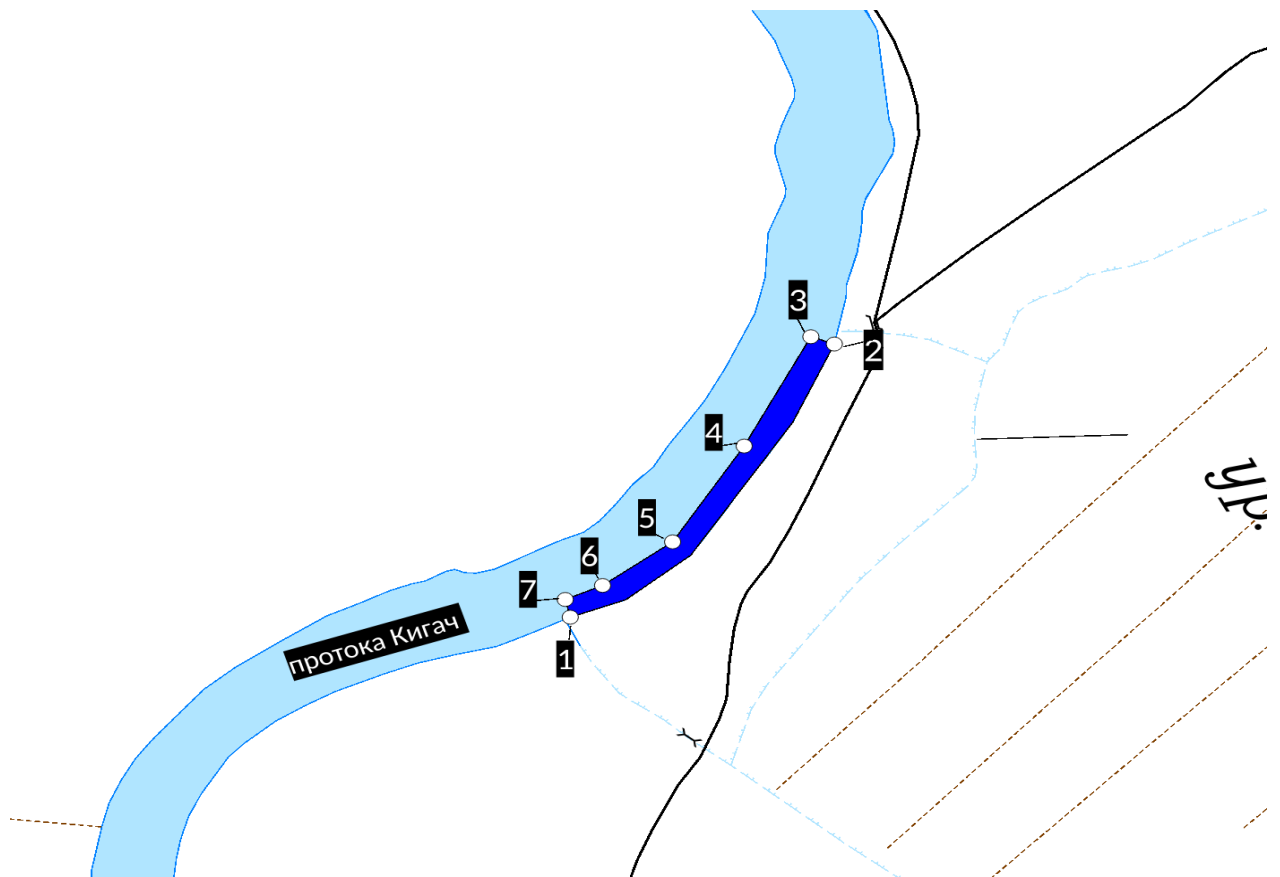


Схема (топокарта масштаба 1:25000)
местоположения рыбоводного участка
«Кигачинский 3» (Красноярский округ)

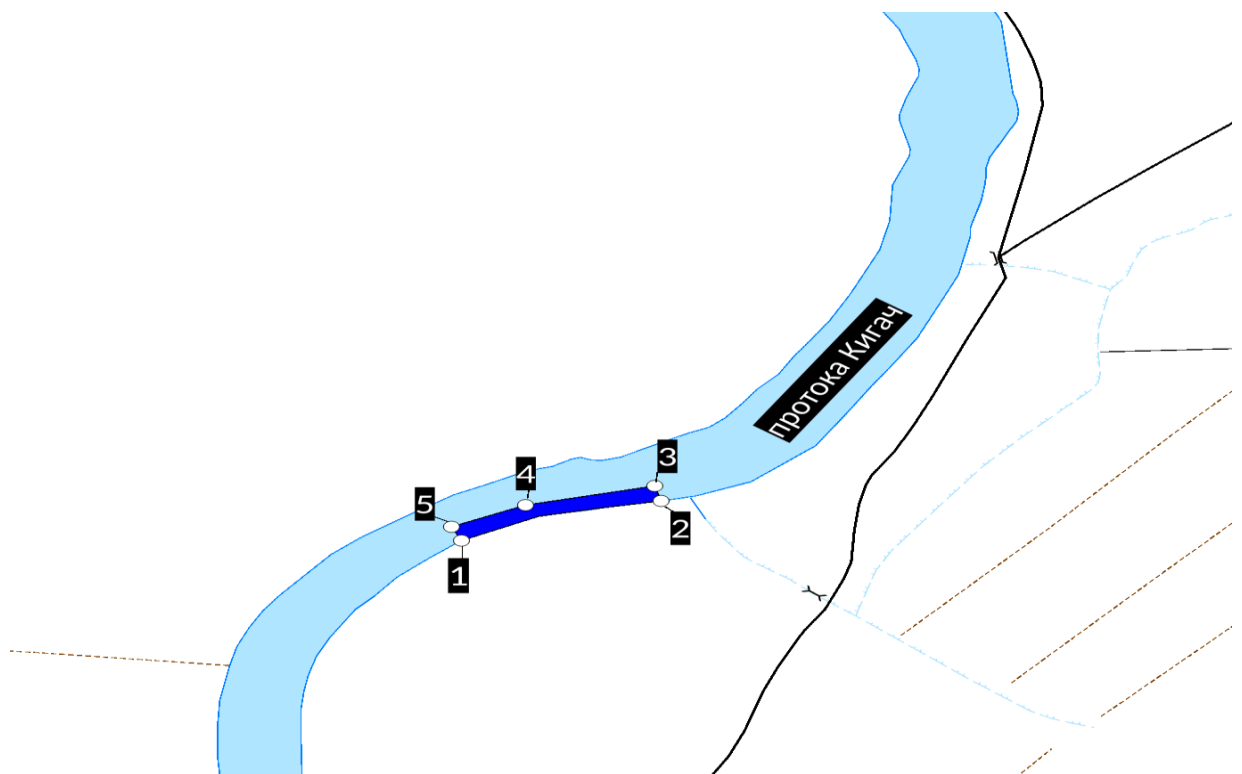


Схема (топокарта масштаба 1:25000)
местоположения рыбоводного участка
«Лата 2» (Лиманский район)

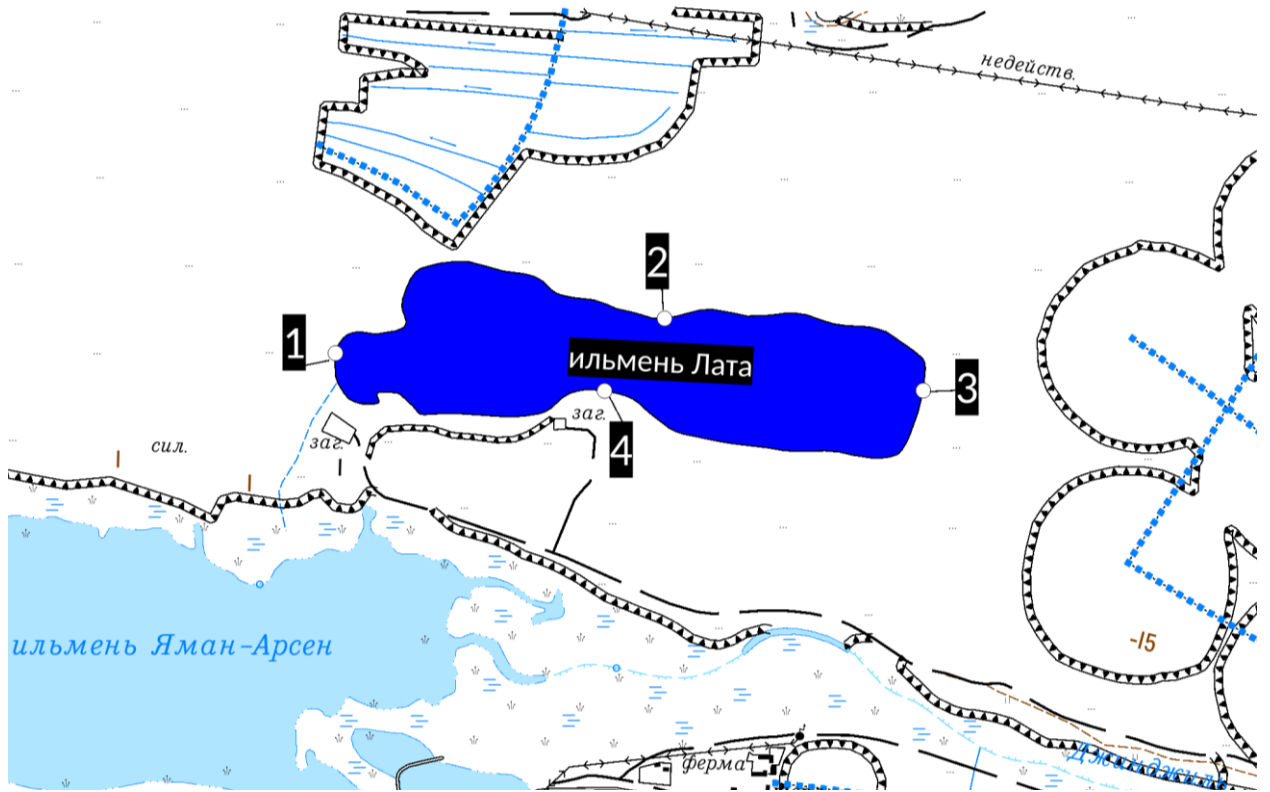


Схема (топокарта масштаба 1:25000)
местоположения рыбоводного участка
«Чулута» (Лиманский район)

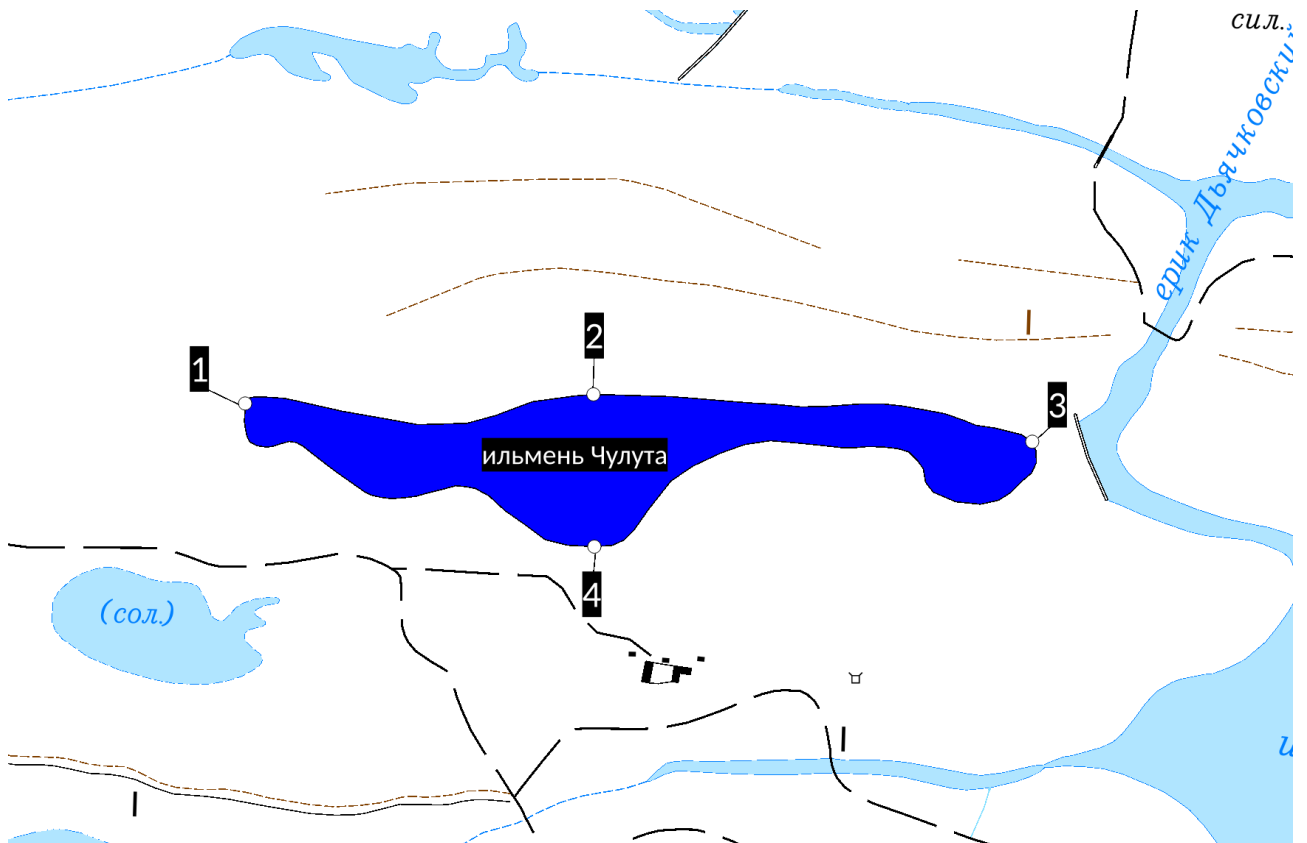


Схема (топокарта масштаба 1:25000)
местоположения рыбоводного участка
«Мангутинский» (Лиманский район)

